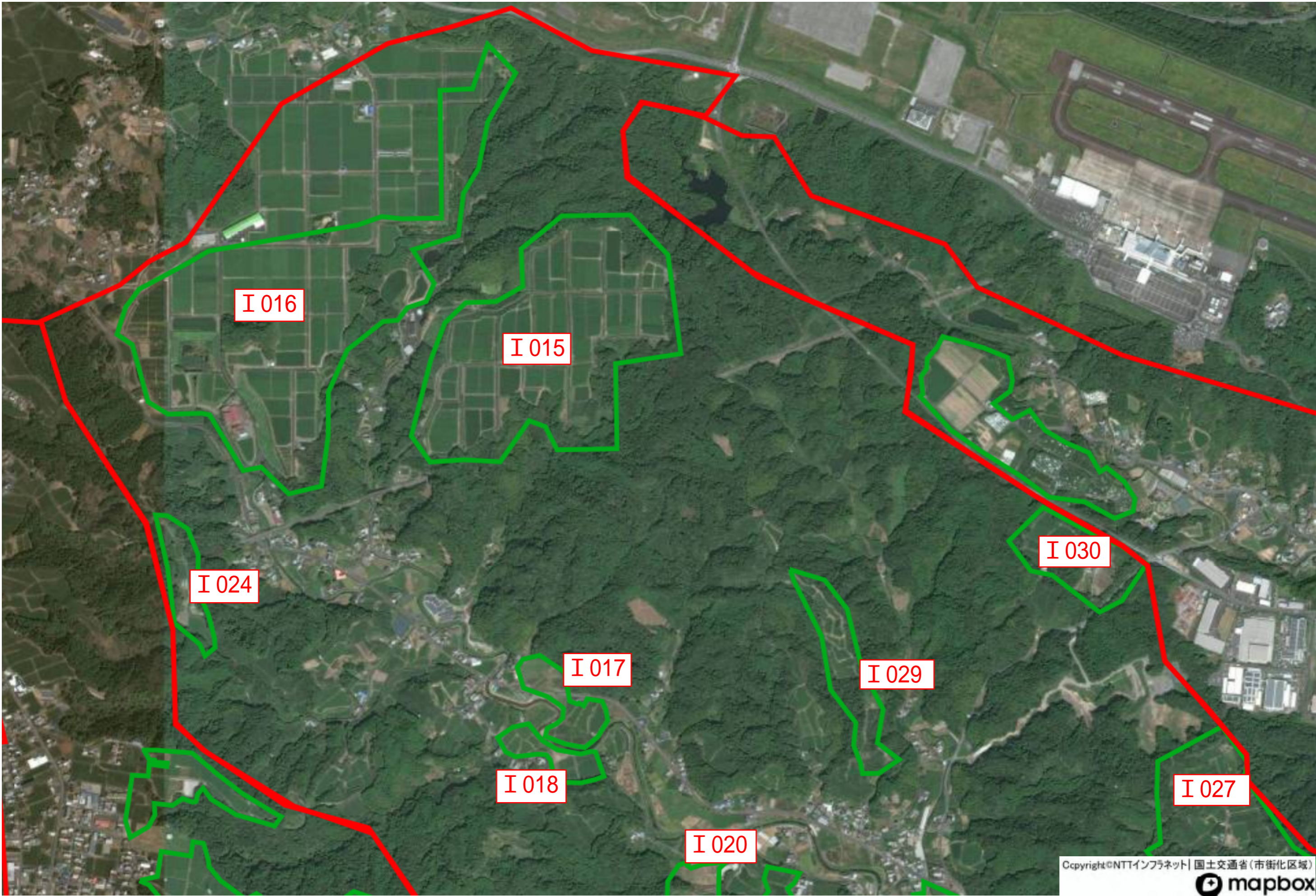
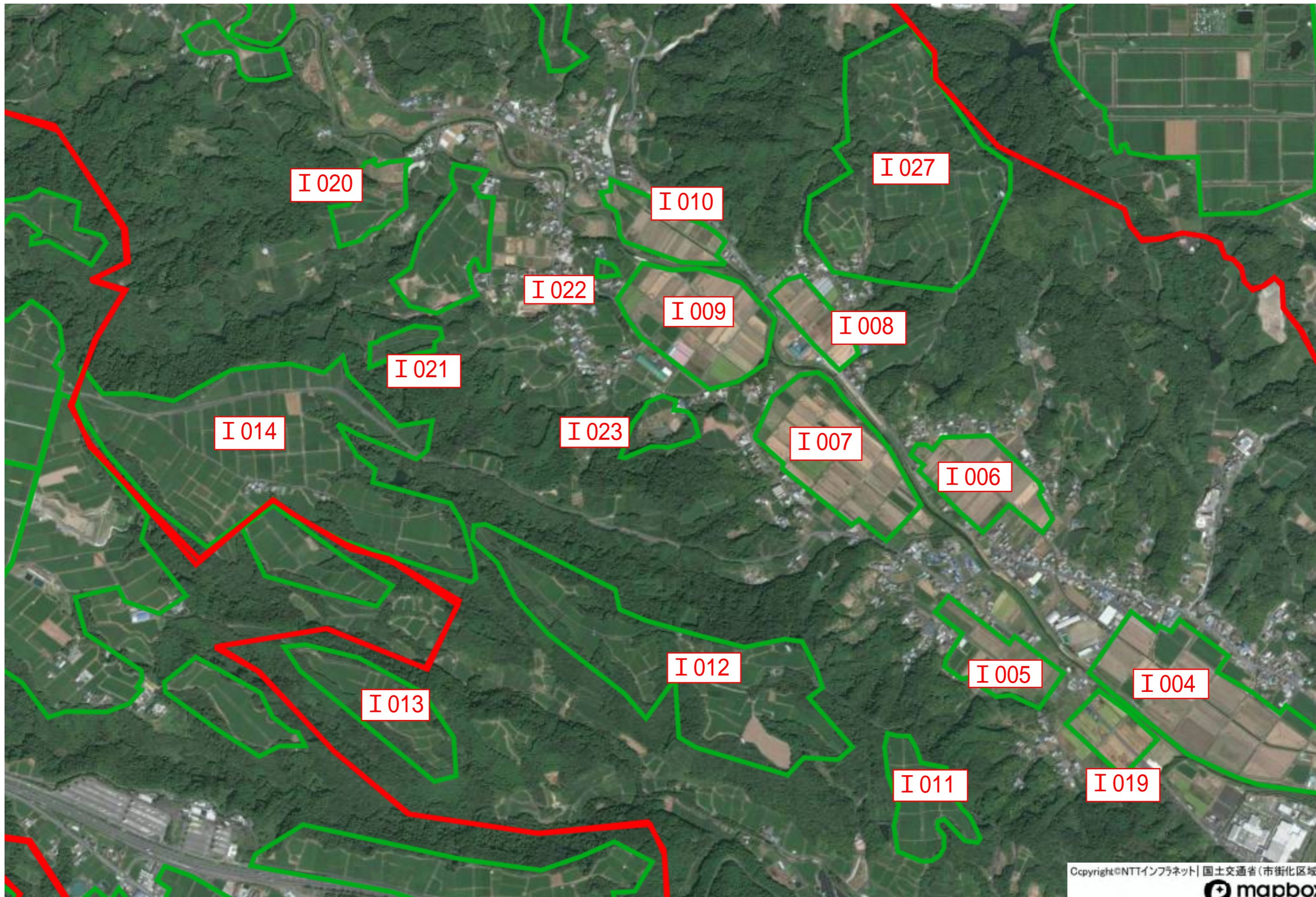


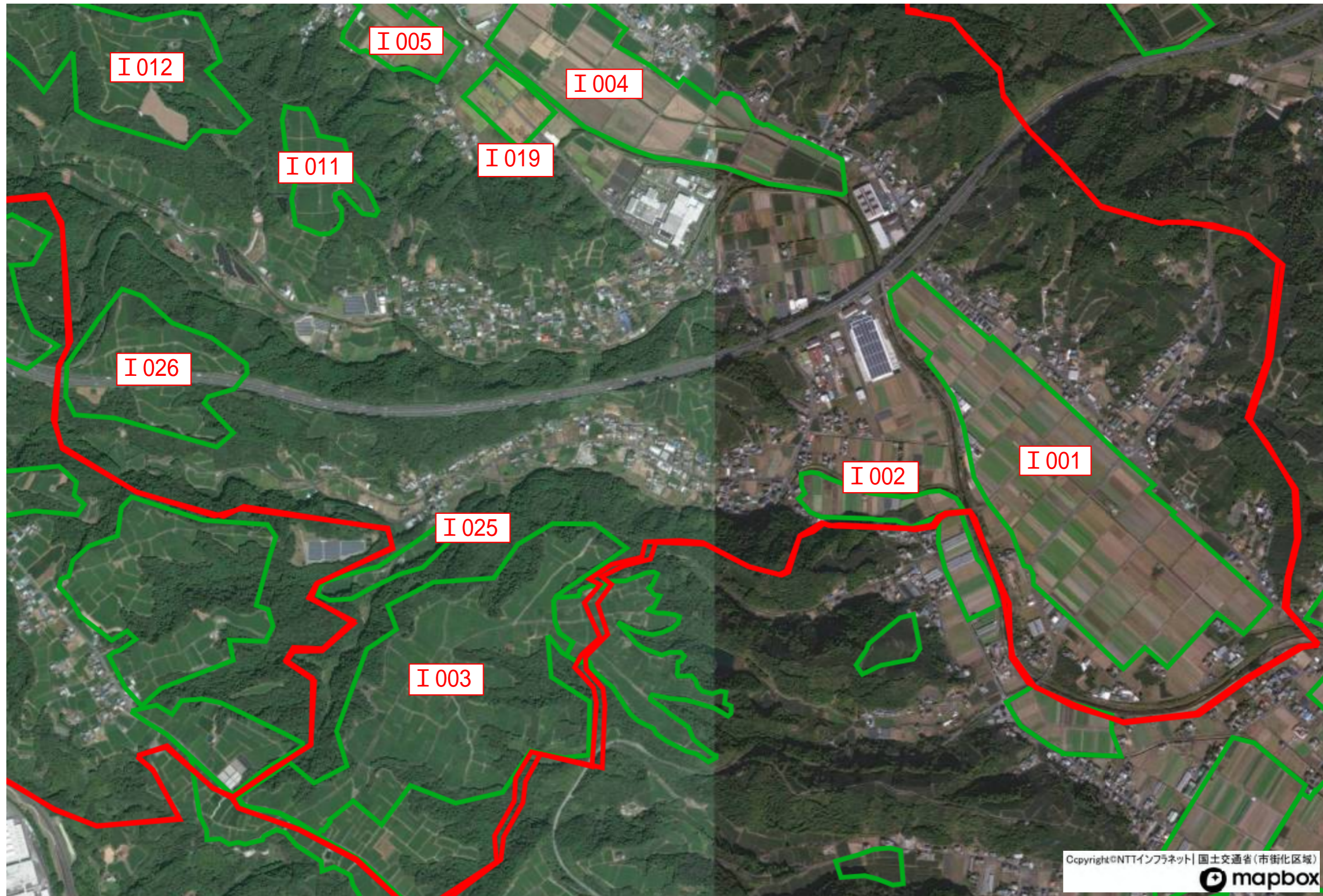
I 勝間田地区1

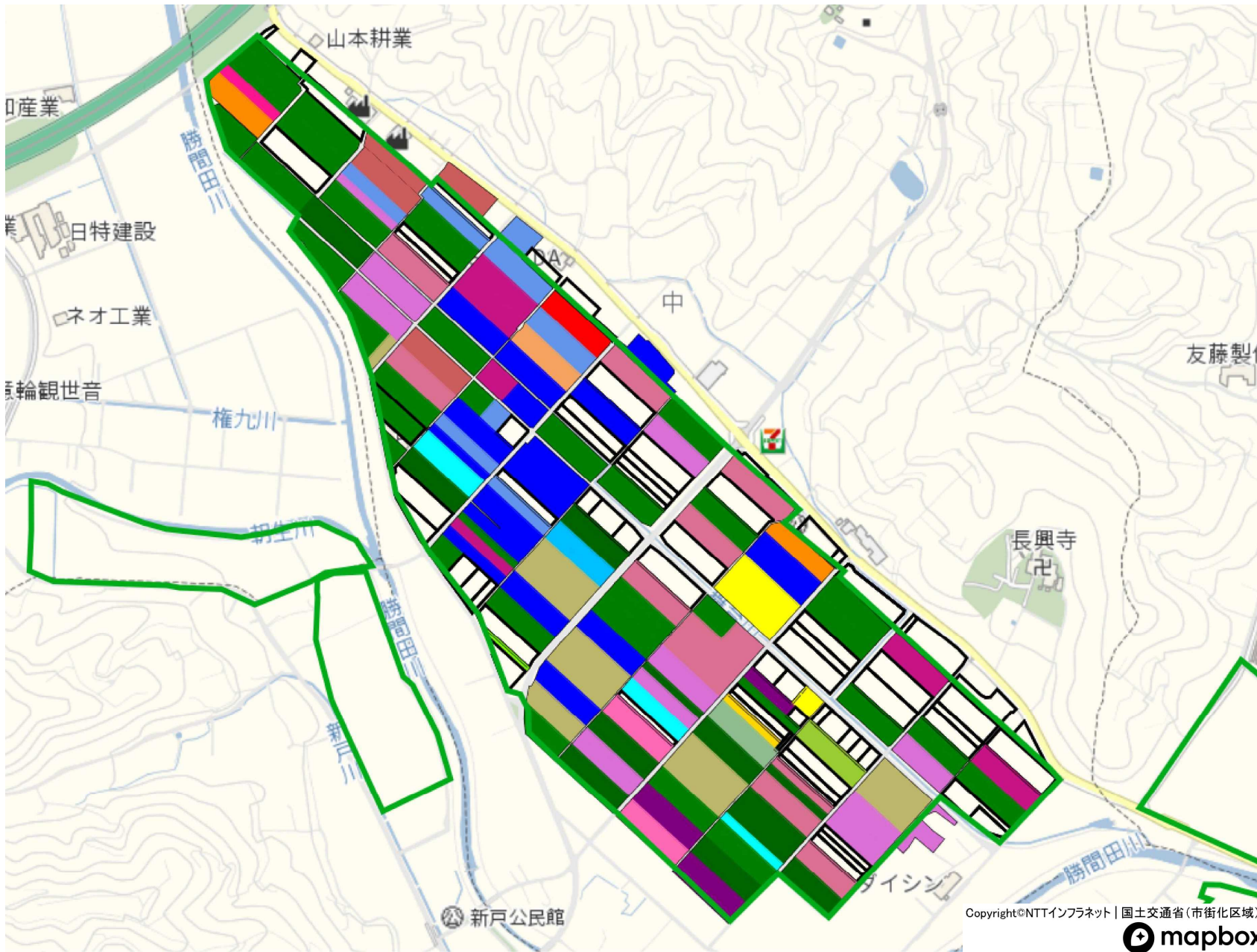


I 勝間田地区2



I 勝間田地区3





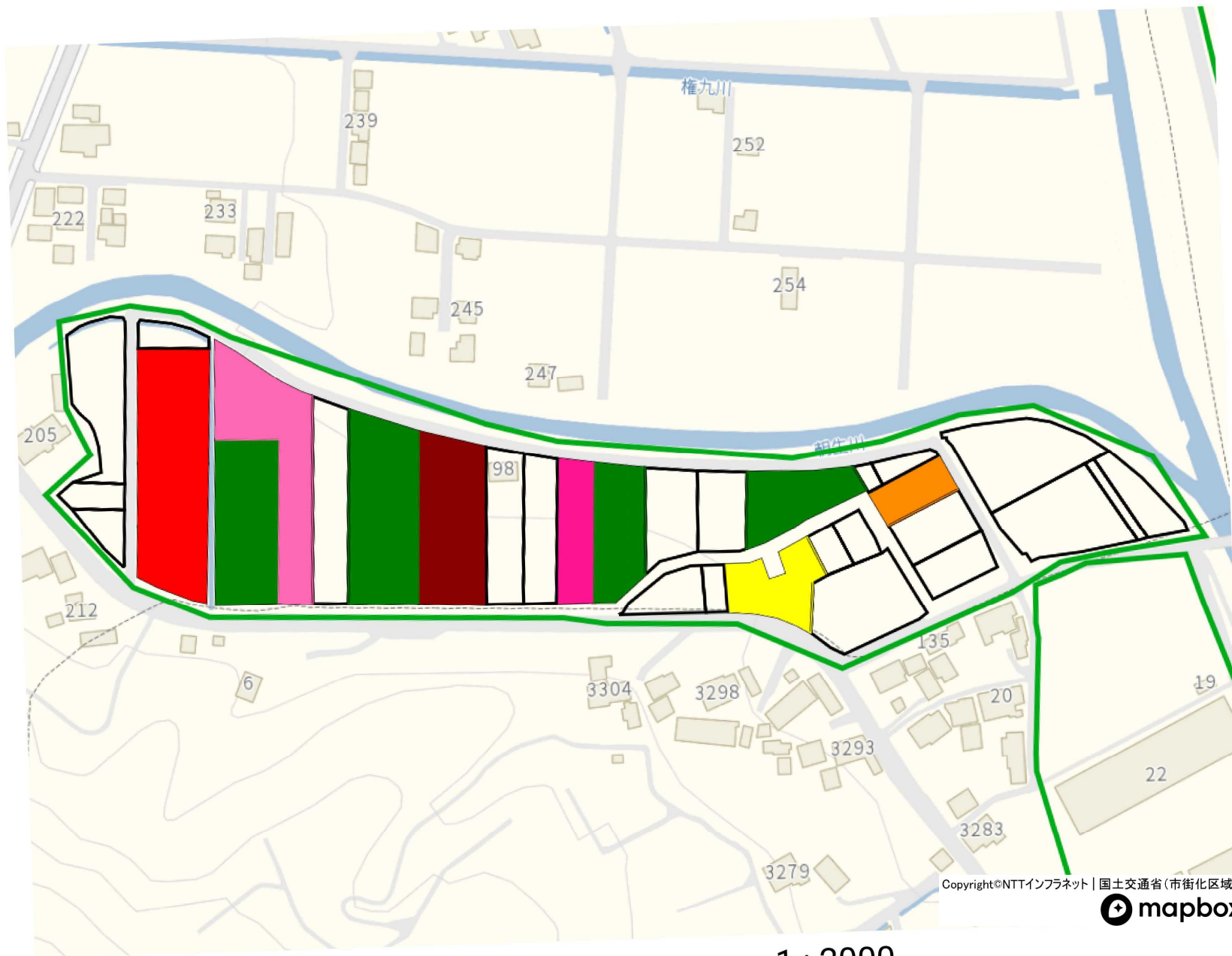
- G-20
- I-30
- I-01
- G-43
- H-46
- H-49
- H-19
- I-69
- I-06
- I-04
- I-05
- I-36
- I-29
- I-20
- I-19
- I-55
- I-03
- D-57
- I-74
- I-53
- H-43
- I-52

□ 今後検討予定地

1 : 6500

Copyright©NTTインフラネット | 国土交通省(市街化区域)
mapbox

目標地図I001


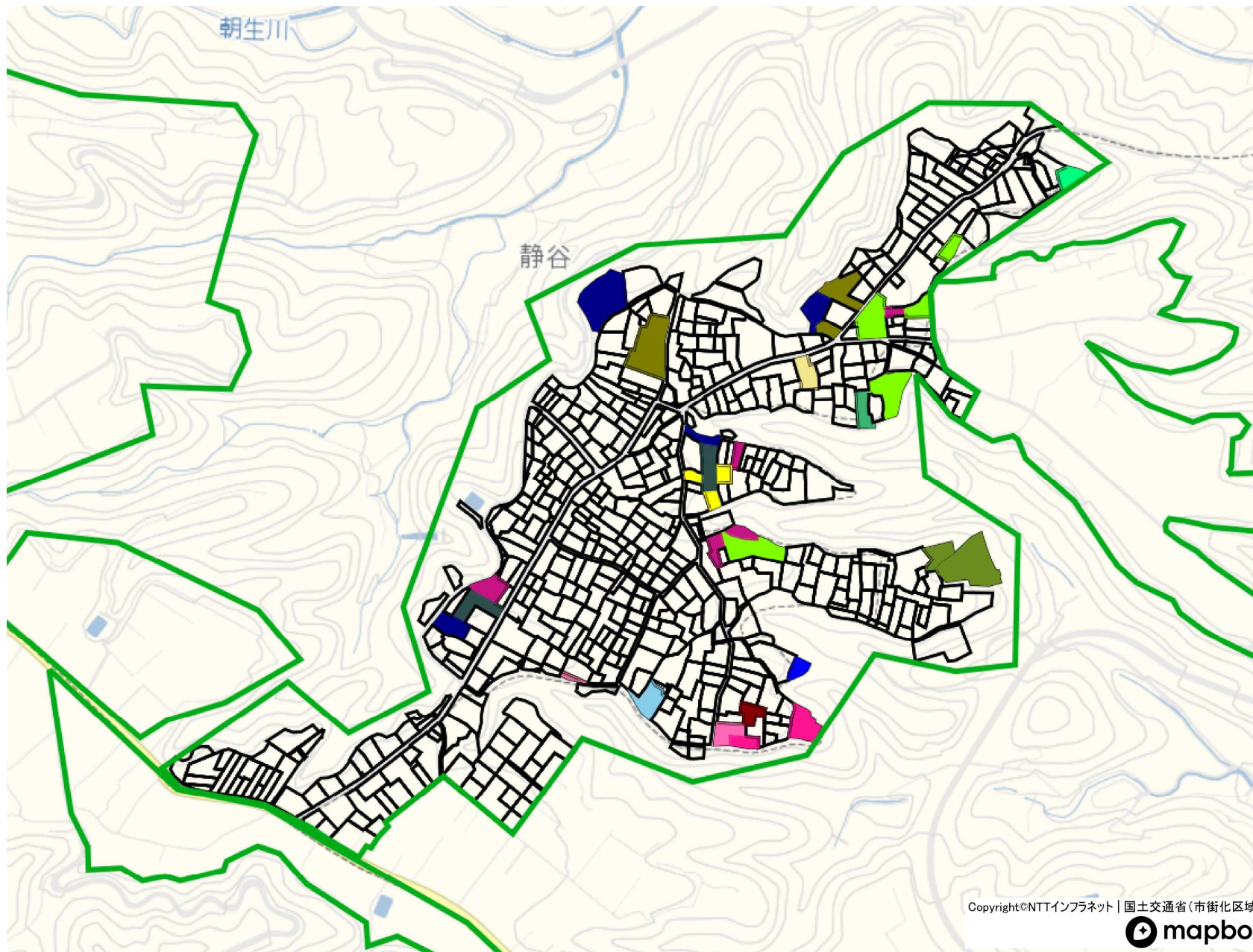


- I-30
- I-01
- H-43
- H-41
- I-36
- I-23
- I-22
- 今後検討予定地

Copyright©NTTインフラネット | 国土交通省(市街化区域)
 mapbox

1 : 2000

目標地図I002

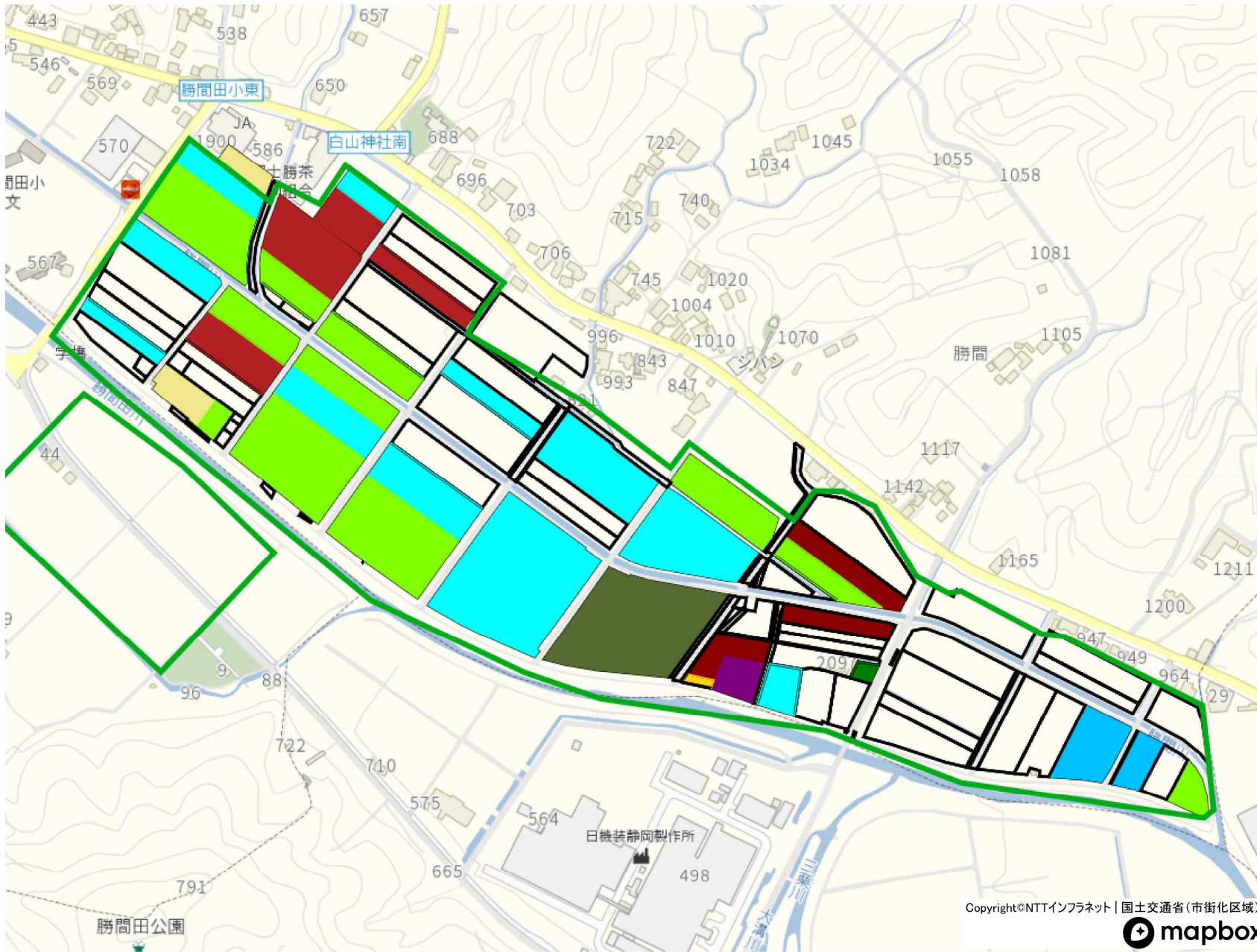


- D-16
- D-61
- I-30
- H-22
- H-17
- F-05
- I-29
- I-24
- I-77
- I-17
- I-23
- F-01
- I-78
- B-24
- F-02
- I-79

□ 今後検討予定地

1 : 6000

目標地図I003

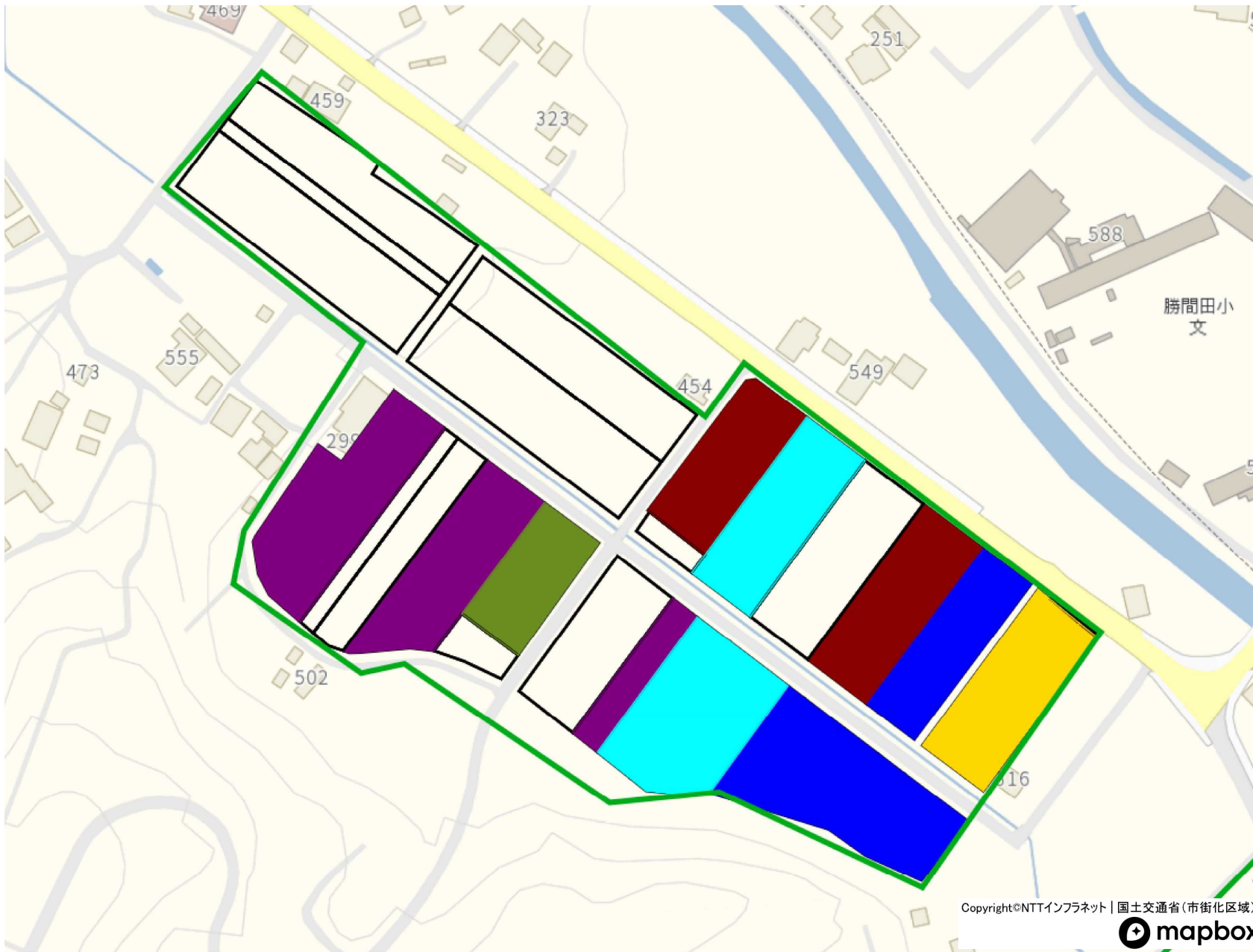


- I-07
 - I-69
 - I-29
 - I-14
 - I-16
 - I-31
 - I-32
 - I-15
 - I-71
 - I-40
- 今後検討予定地

Copyright©NTTインフラネット | 国土交通省(市街化区域)
 mapbox

1 : 4500

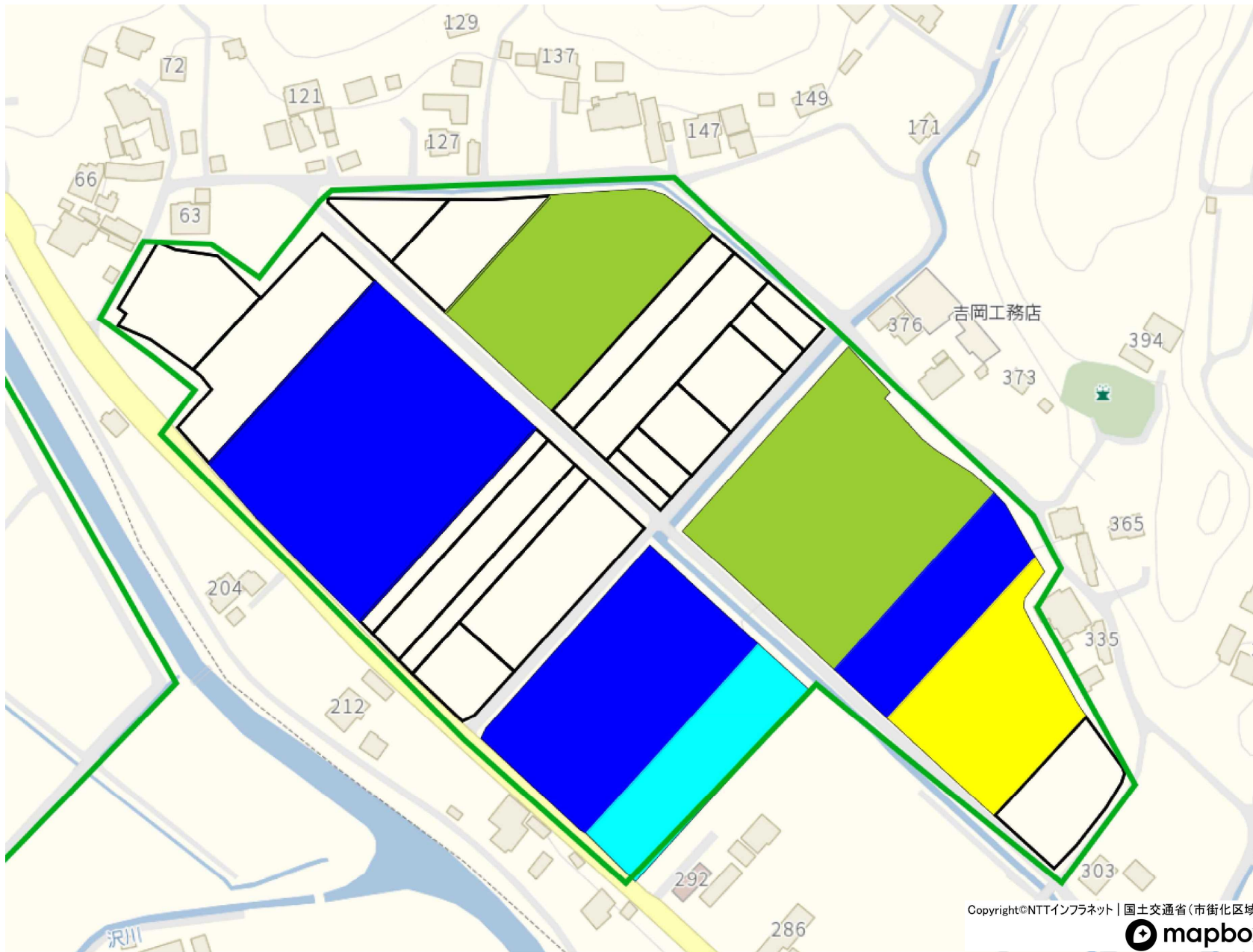
目標地図I004



- I-32
- I-37
- I-18
- I-13
- I-54
- I-74
- 今後検討予定地

1 : 2000

目標地図I005

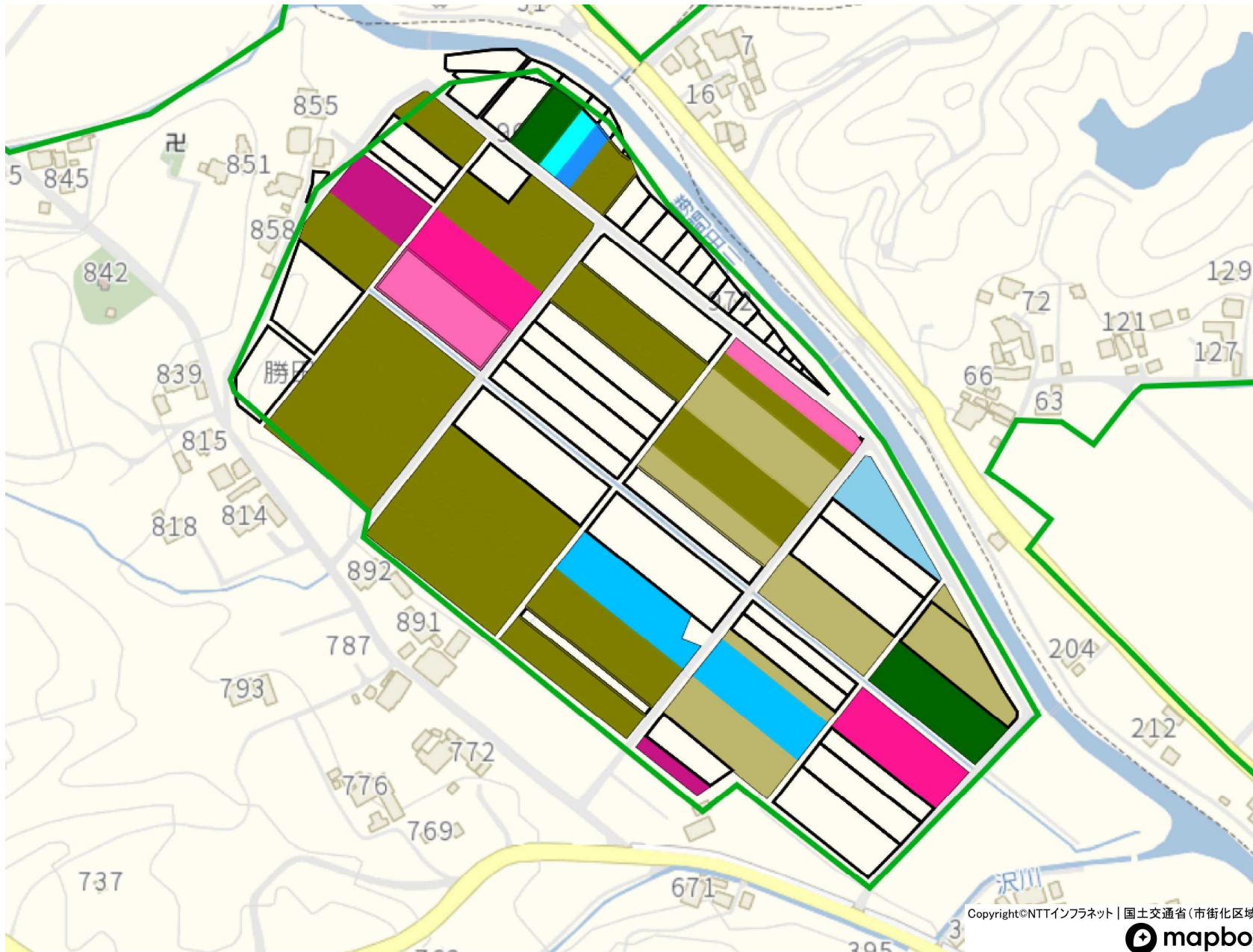


- I-32
- I-73
- I-70
- I-72
- 今後検討予定地

Copyright©NTTインフラネット | 国土交通省(市街化区域)
 mapbox

1 : 2000

目標地図I006



- F-05
- I-32
- I-72
- I-37
- I-18
- I-46
- I-13
- I-38
- I-54
- F-04
- I-33

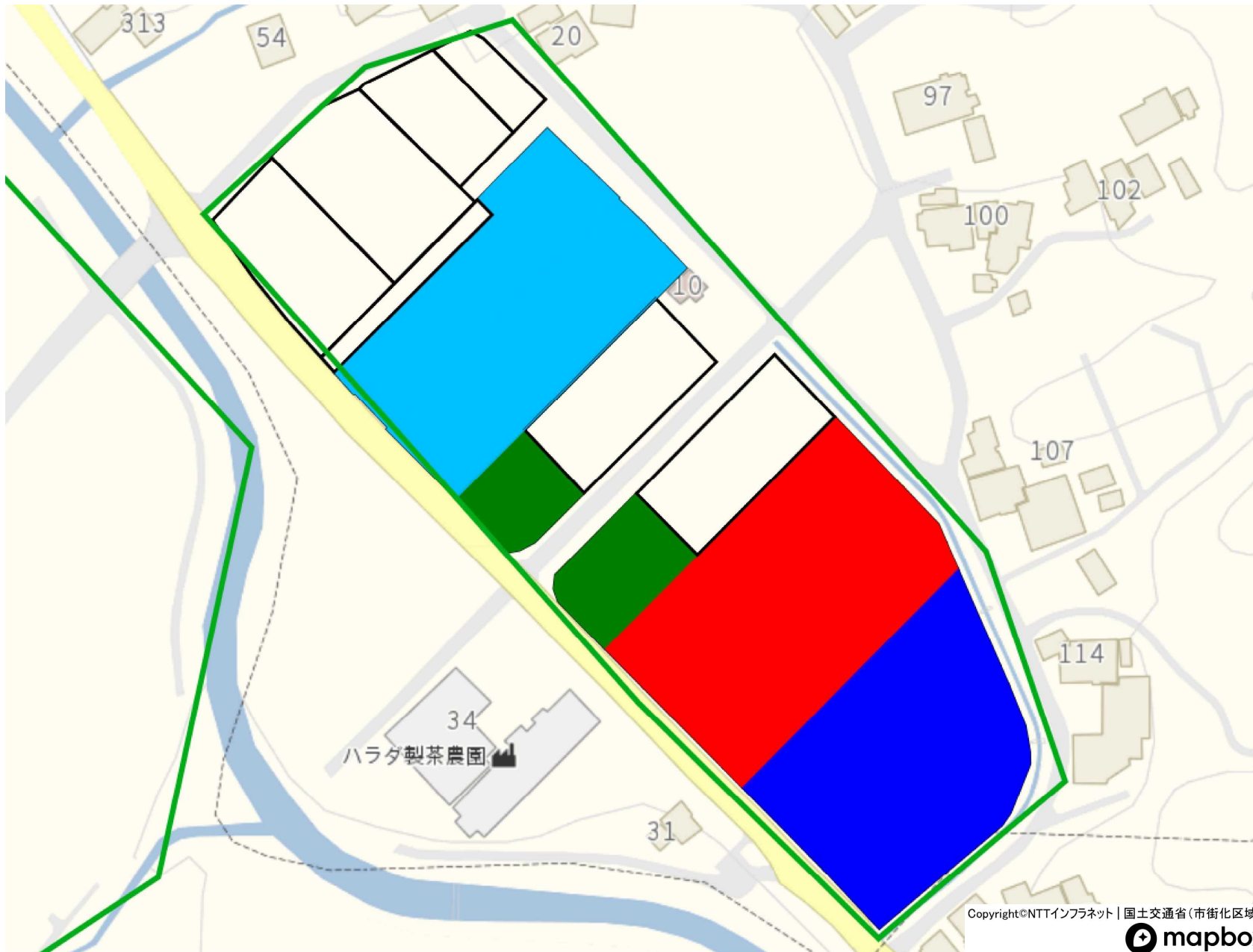
今後検討予定地

Copyright©NTTインフラネット | 国土交通省(市街化区域)



1 : 3000

目標地図I007



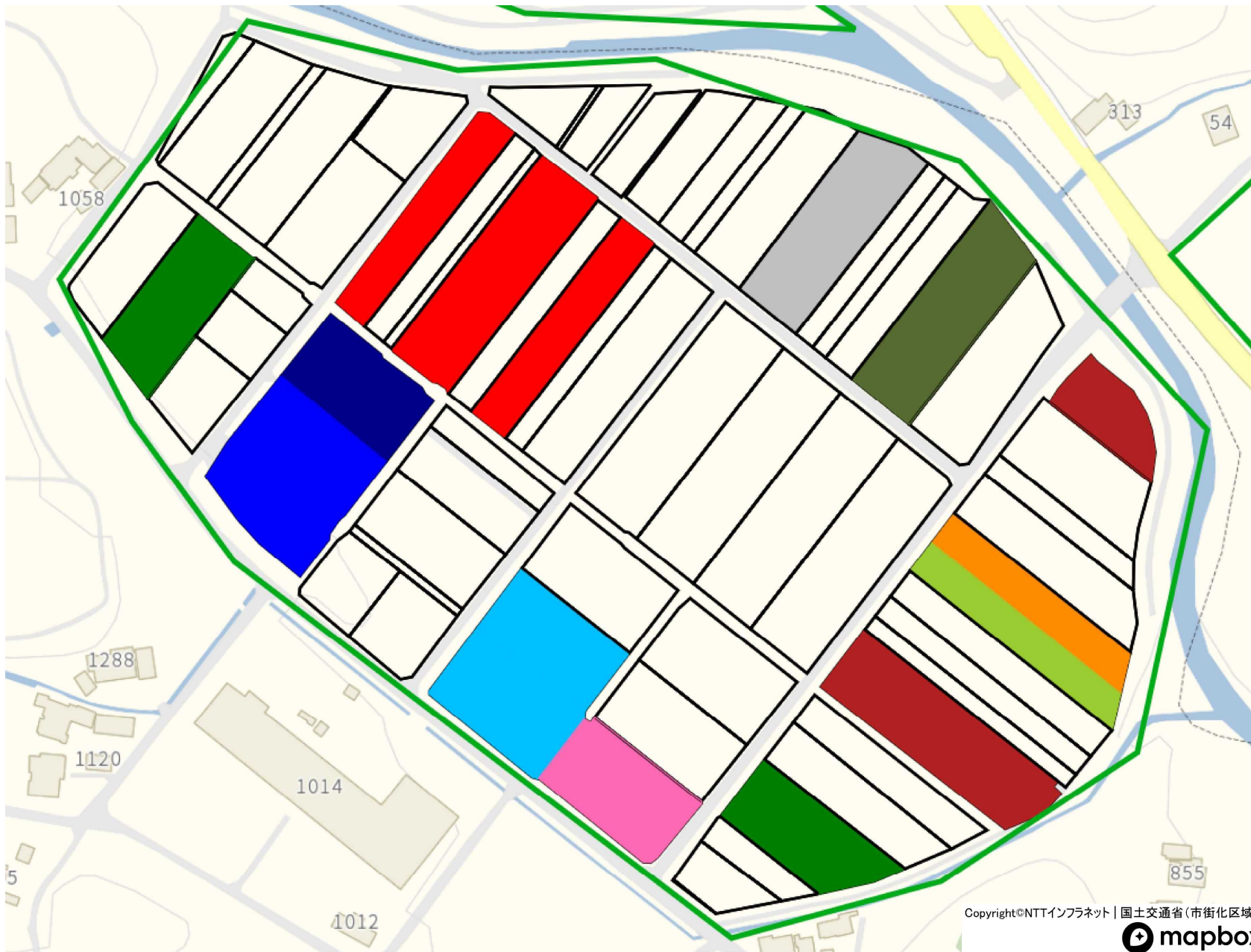
- I-31
- I-32
- I-76
- I-35
- I-33
- 今後検討予定地

Copyright©NTTインフラネット | 国土交通省(市街化区域)



1 : 1500

目標地図I008



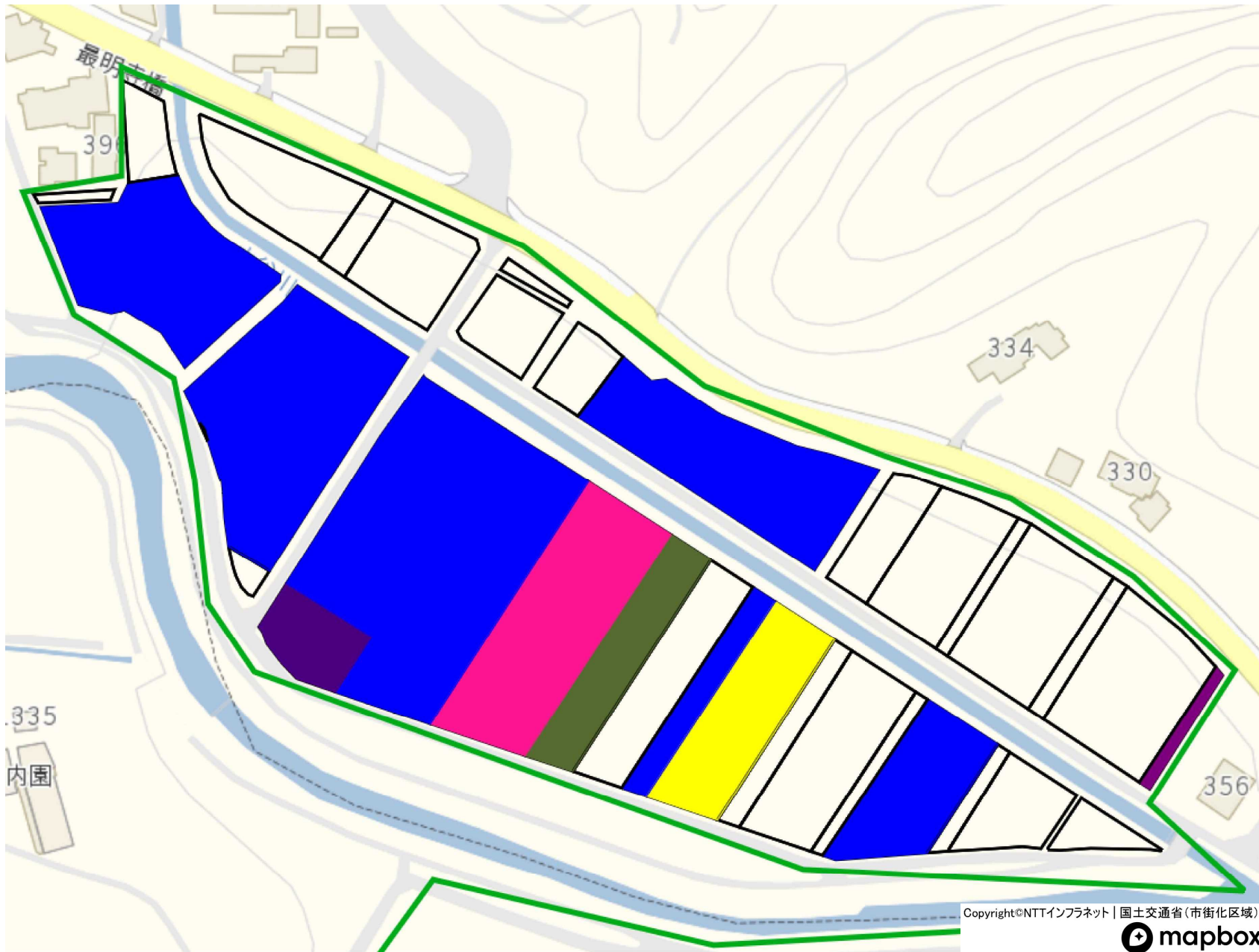
- I-31
- I-32
- I-35
- I-56
- I-45
- I-02
- I-28
- I-55
- I-51
- I-10
- I-40
- 今後検討予定地

Copyright©NTTインフラネット | 国土交通省(市街化区域)



1 : 2000

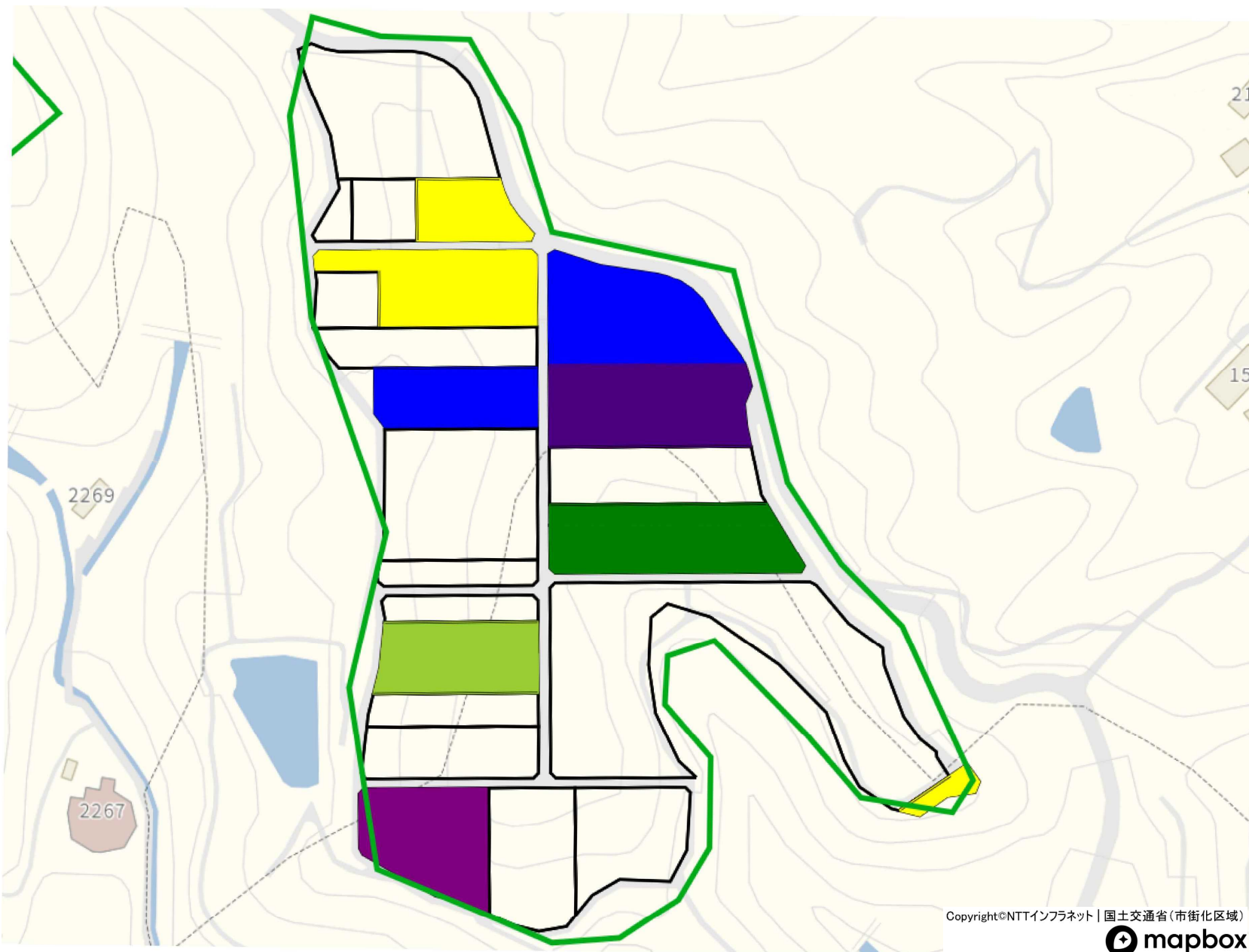
目標地図I009



- I-35
- I-26
- I-59
- I-58
- I-45
- I-51
- 今後検討予定地

1 : 1500

目標地図I010

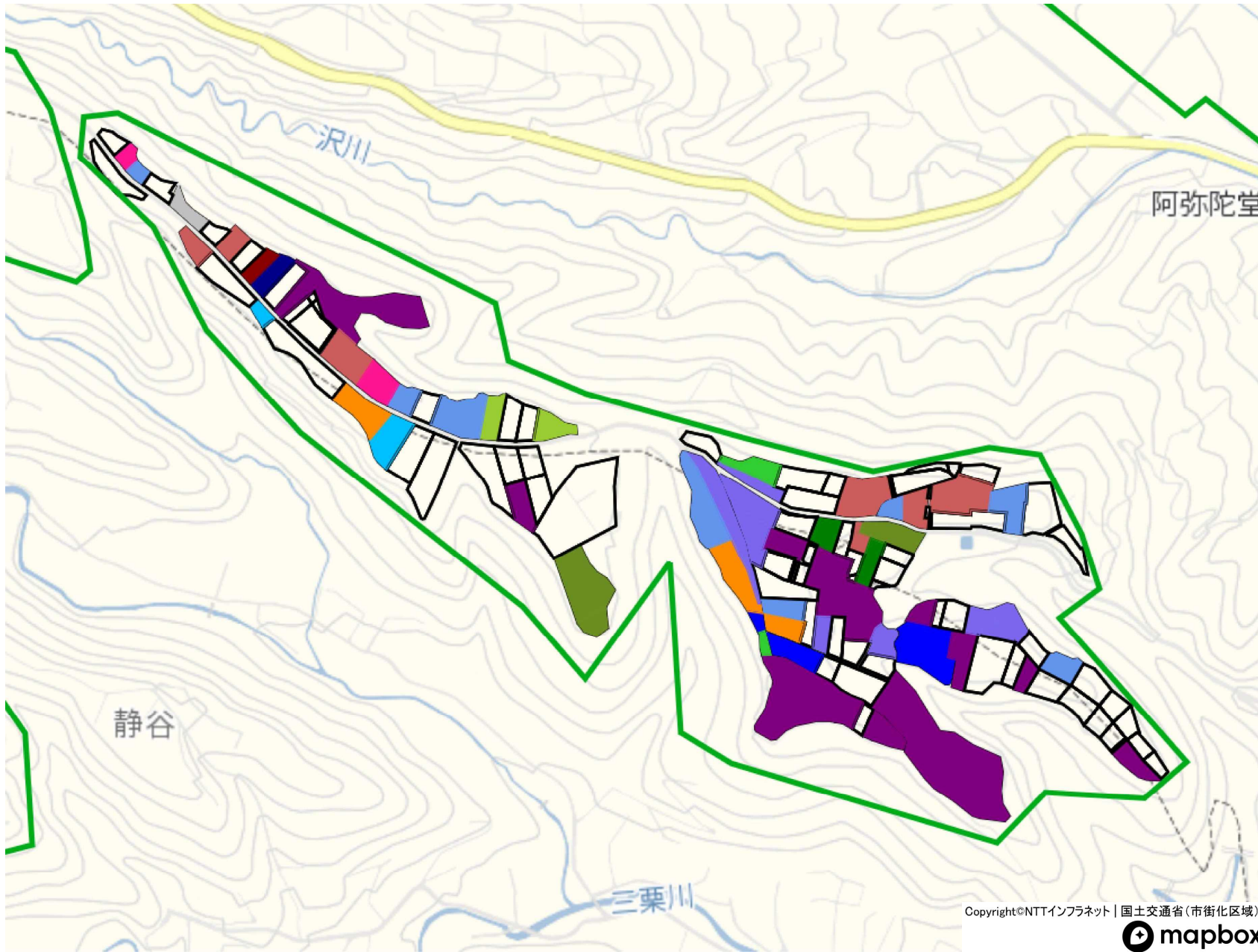


- D-66
- J-44
- I-09
- I-68
- I-50
- I-53
- 今後検討予定地

1 : 2000



目標地図I011

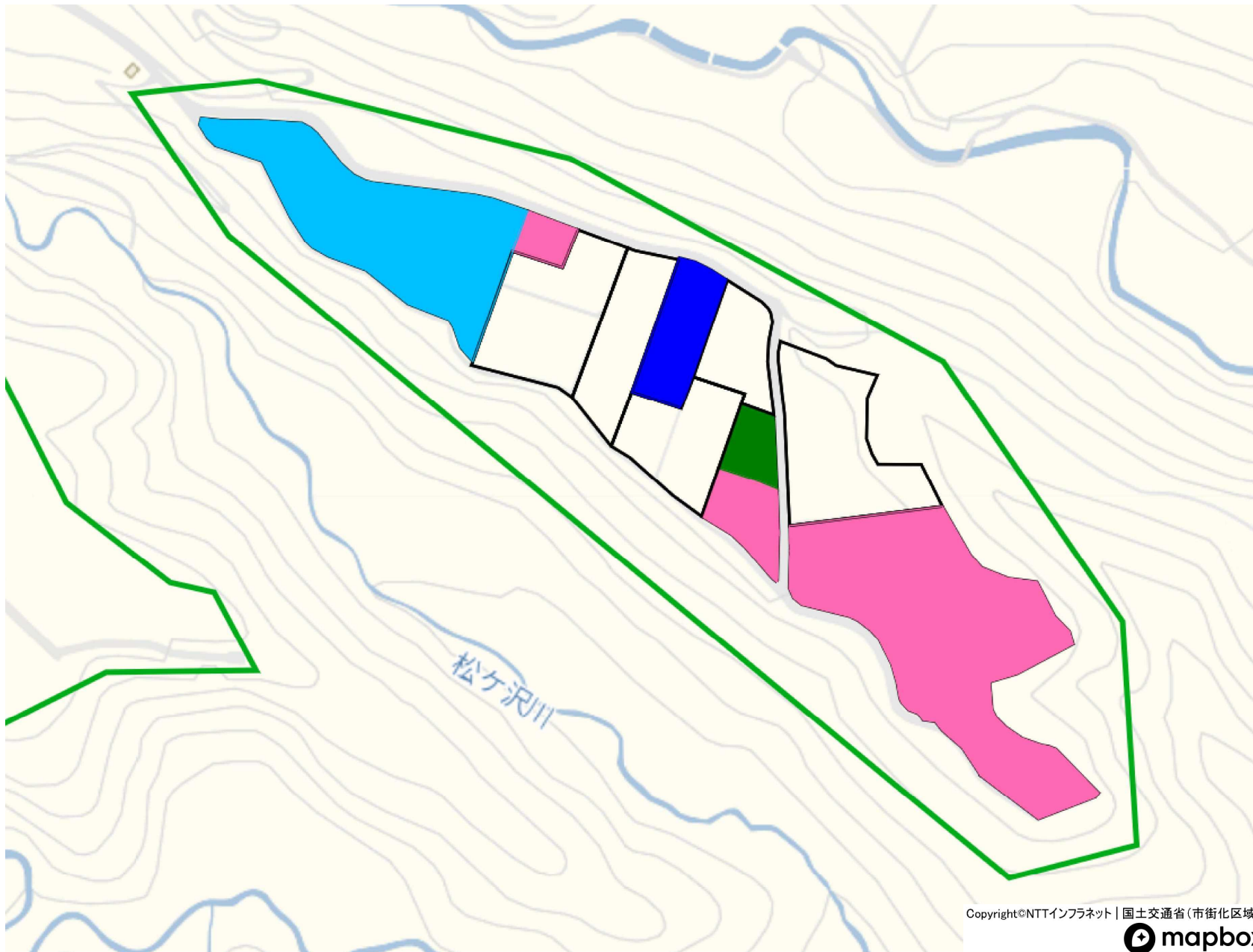


- D-66
 - J-26
 - I-69
 - I-29
 - I-32
 - I-15
 - I-71
 - I-73
 - I-26
 - I-37
 - I-18
 - I-46
 - F-04
 - I-53
 - I-12
- 今後検討予定地

Copyright©NTTインフラネット | 国土交通省(市街化区域)
 mapbox

1 : 5000

目標地図I012



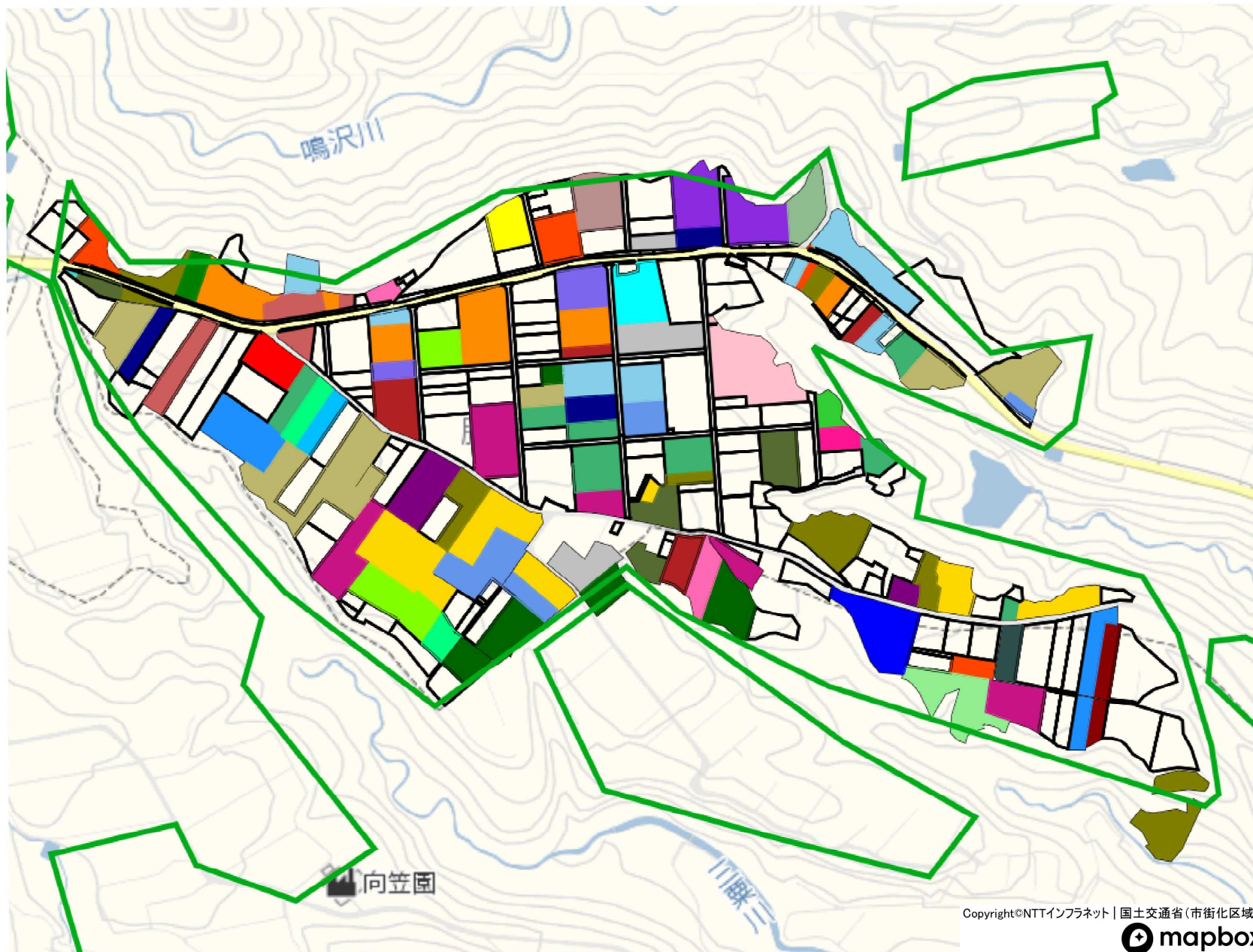
- F-36
- F-23
- I-27
- F-01
- 今後検討予定地

Copyright©NTTインフラネット | 国土交通省(市街化区域)



1 : 2500

目標地図I013



- D-66
- D-16
- D-49
- F-40
- G-27
- F-19
- J-47
- I-63
- H-21
- I-69
- I-29
- I-31
- I-32
- I-15
- I-71
- I-73
- I-72
- I-26
- I-50
- I-64
- I-43
- I-02
- I-28
- I-55
- I-47
- I-51
- I-10
- I-37
- I-18
- I-46
- I-38
- I-54
- F-04
- F-15
- F-08
- H-16
- I-12

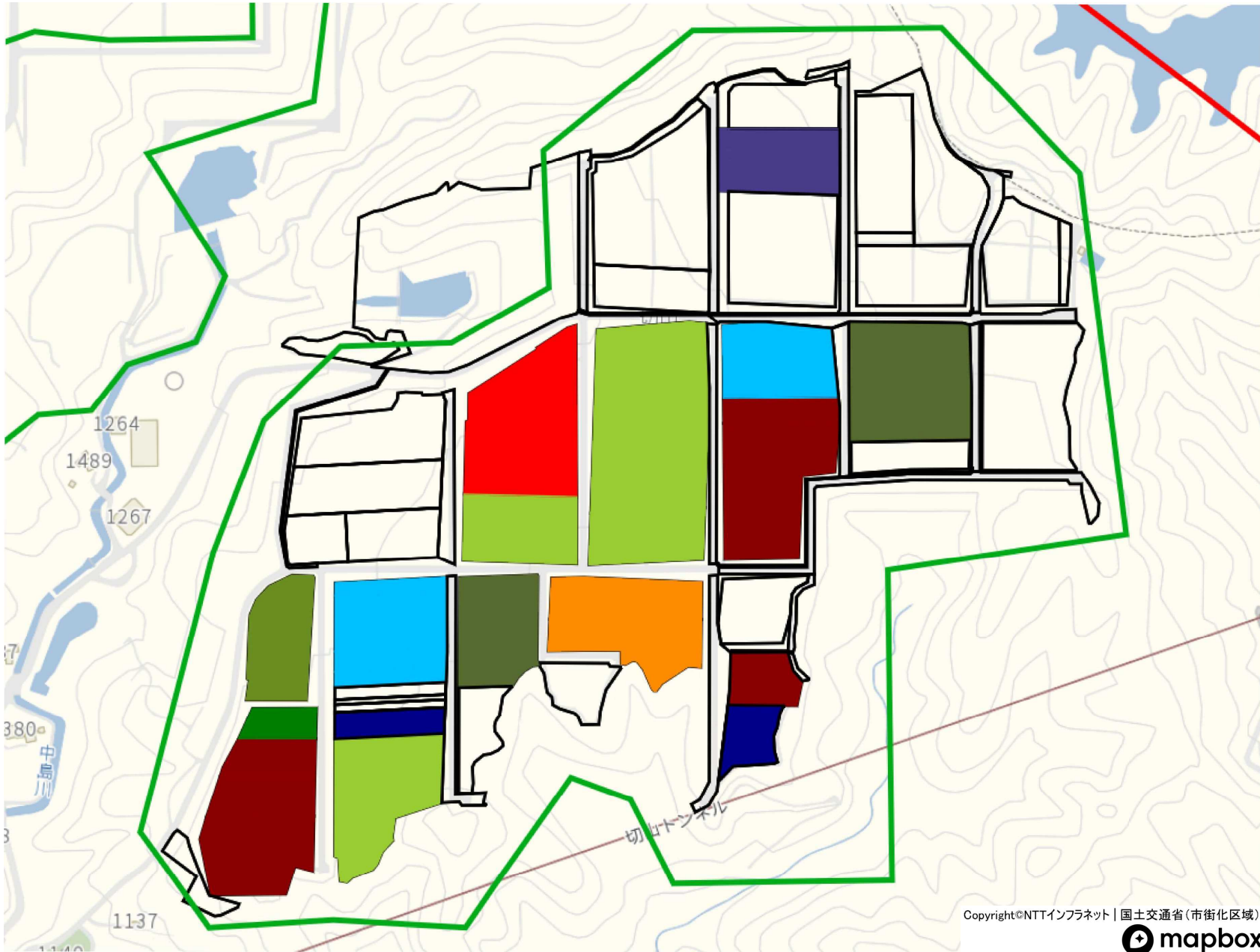
今後検討予定地

Copyright©NTTインフラネット | 国土交通省(市街化区域)



1 : 5000

目標地図I014



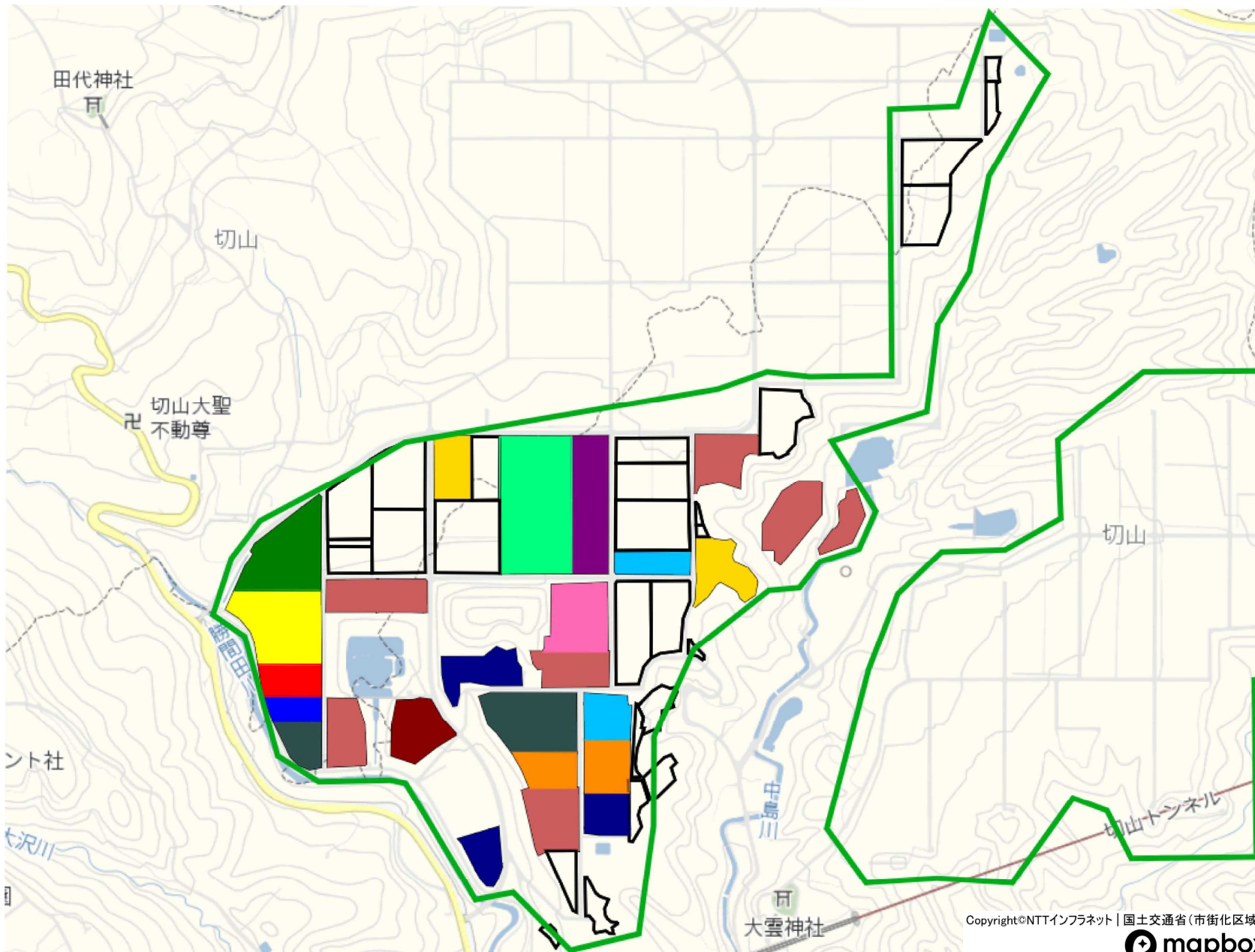
- F-22
- I-63
- I-58
- I-60
- I-45
- I-66
- I-33
- I-65
- I-75
- I-52
- 今後検討予定地

Copyright©NTTインフラネット | 国土交通省(市街化区域)



1 : 4000

目標地図I015




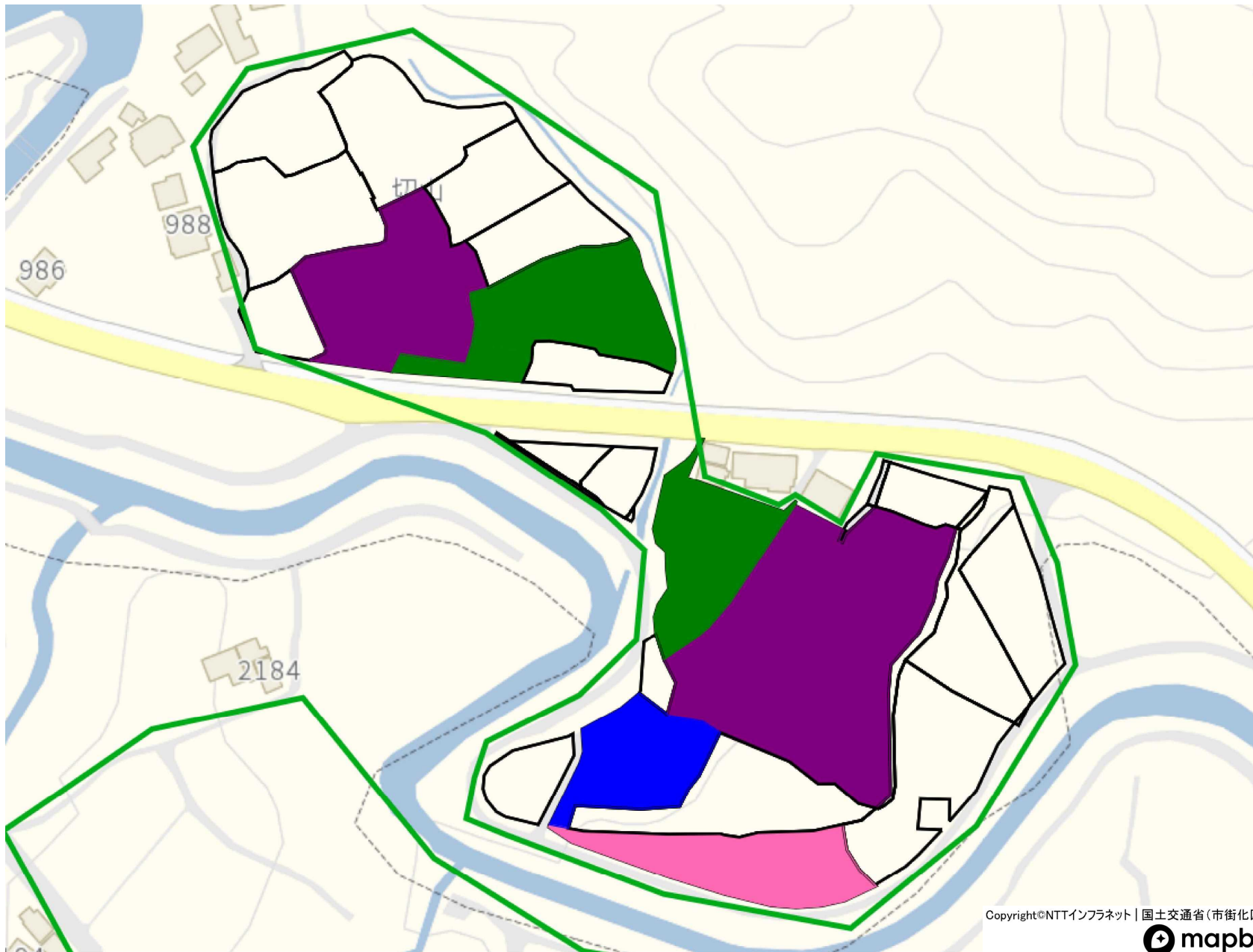
- J-52
 - J-53
 - J-37
 - J-51
 - J-47
 - I-29
 - I-50
 - I-58
 - I-60
 - I-45
 - I-62
 - I-80
 - I-52
 - J-56
- 今後検討予定地

Copyright©NTTインフラネット | 国土交通省(市街化区域)



1 : 7000

目標地図I016



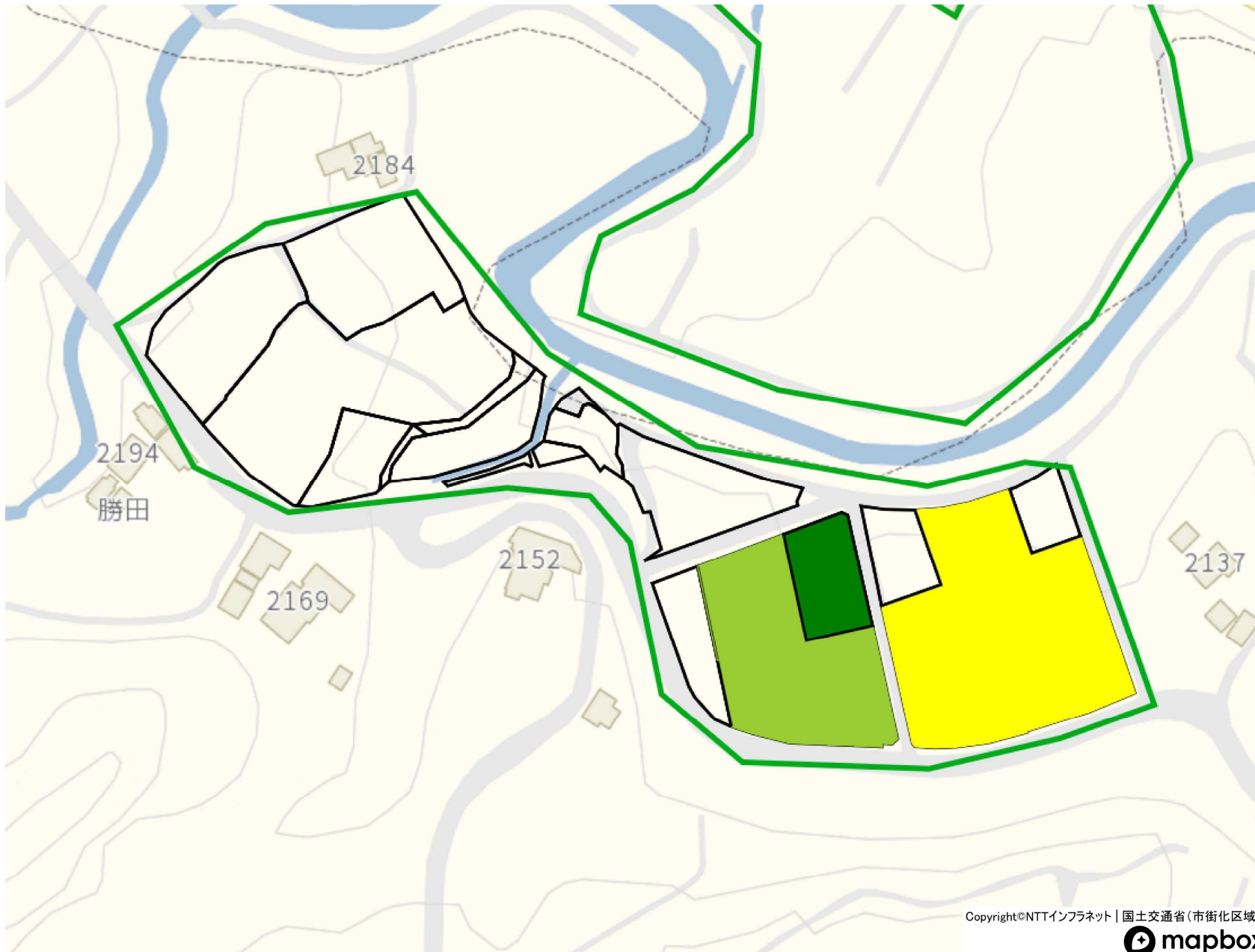
- I-49
- I-45
- I-66
- I-43
- 今後検討予定地

Copyright©NTTインフラネット | 国土交通省(市街化区域)



1 : 1500

目標地図I017



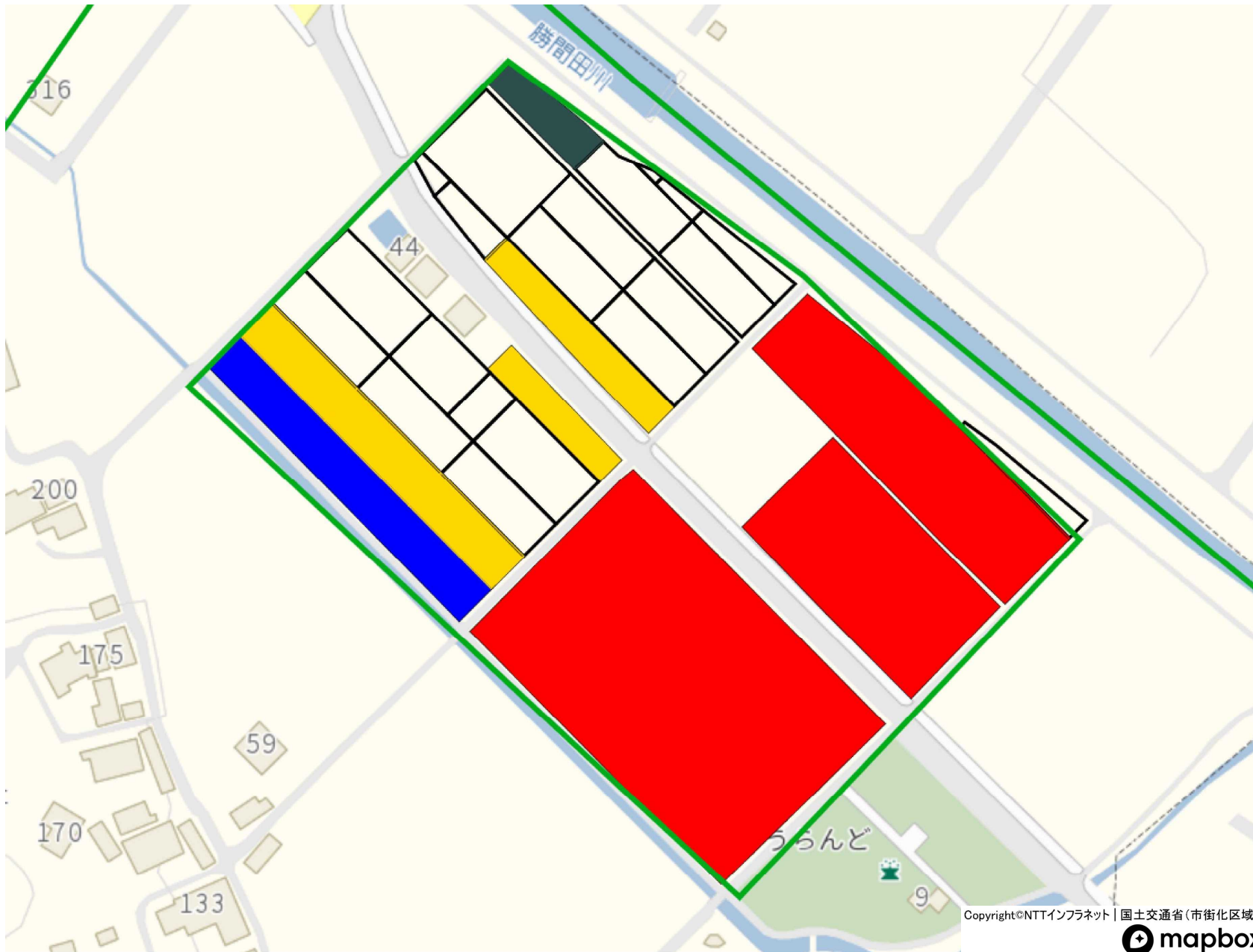
- I-64
- I-66
- I-43
- 今後検討予定地

Copyright©NTTインフラネット | 国土交通省(市街化区域)



1 : 1500

目標地図I018



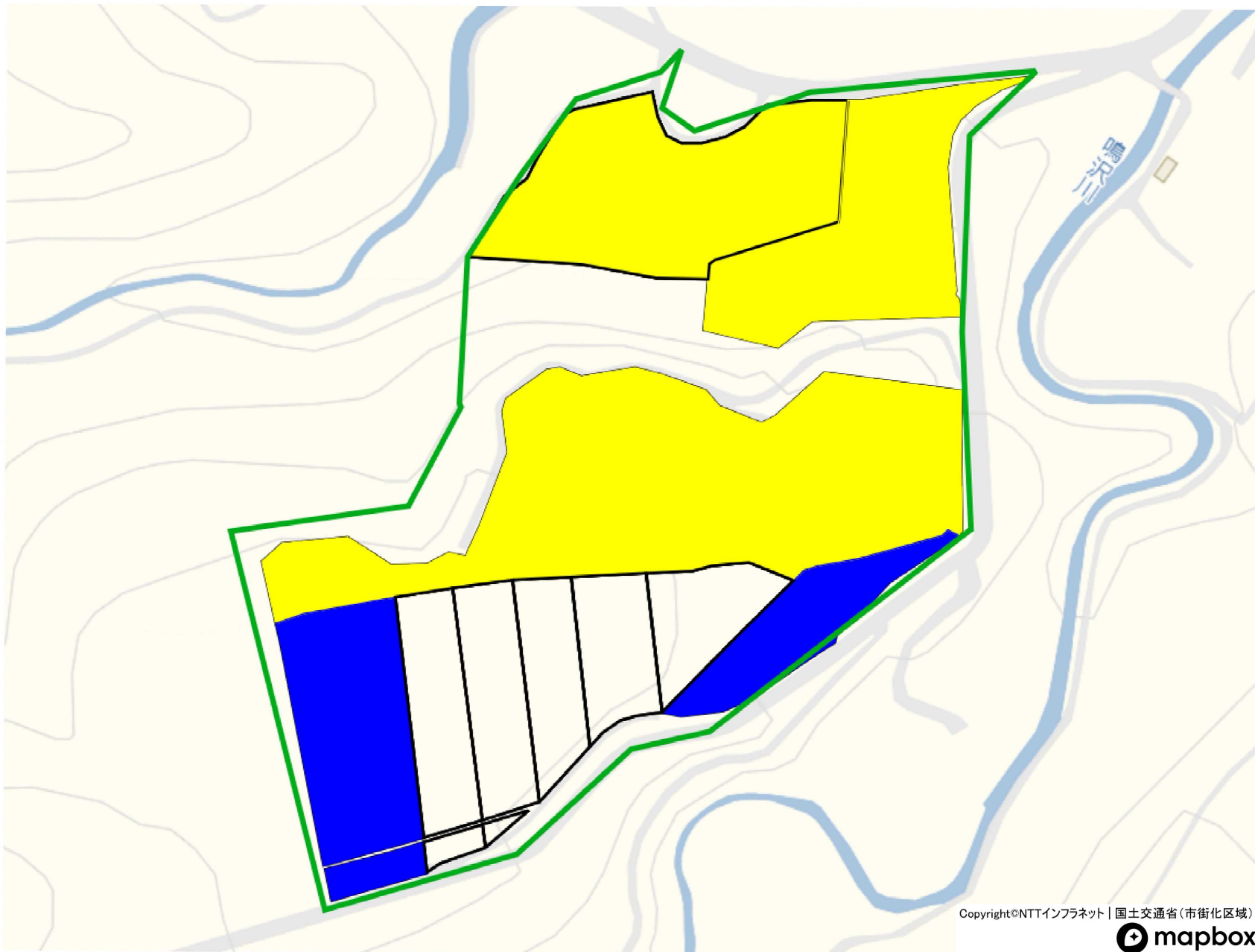
- I-69
- I-32
- I-46
- I-39
- 今後検討予定地

Copyright©NTTインフラネット | 国土交通省(市街化区域)



1 : 1500

目標地図I019

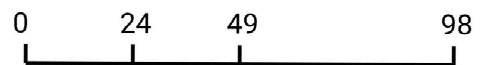


- J-52
- I-47
- 今後検討予定地


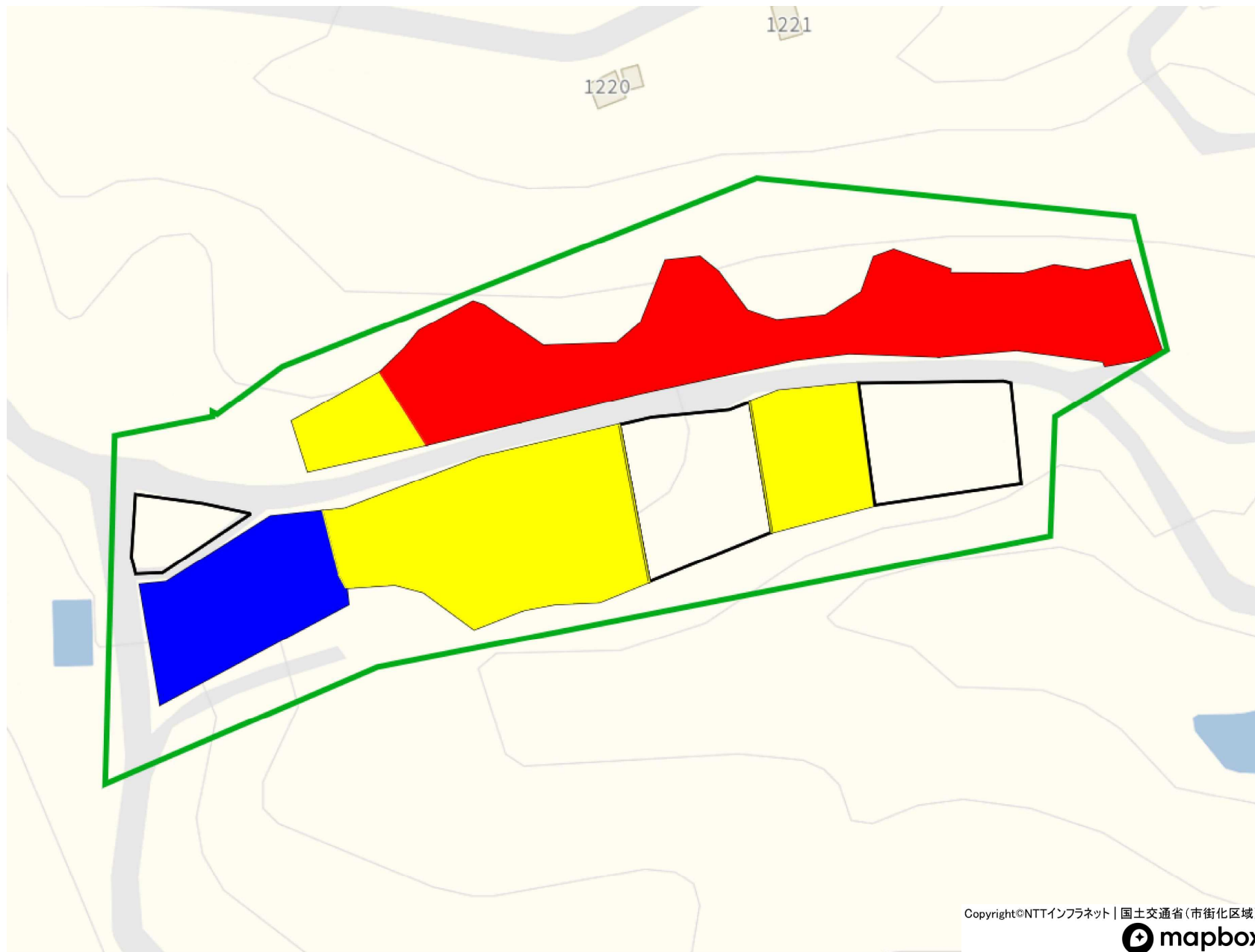
Copyright©NTTインフラネット | 国土交通省(市街化区域)



1 : 1500



目標地図I020



- I-72
- I-28
- I-48

今後検討予定地

Copyright©NTTインフラネット | 国土交通省(市街化区域)

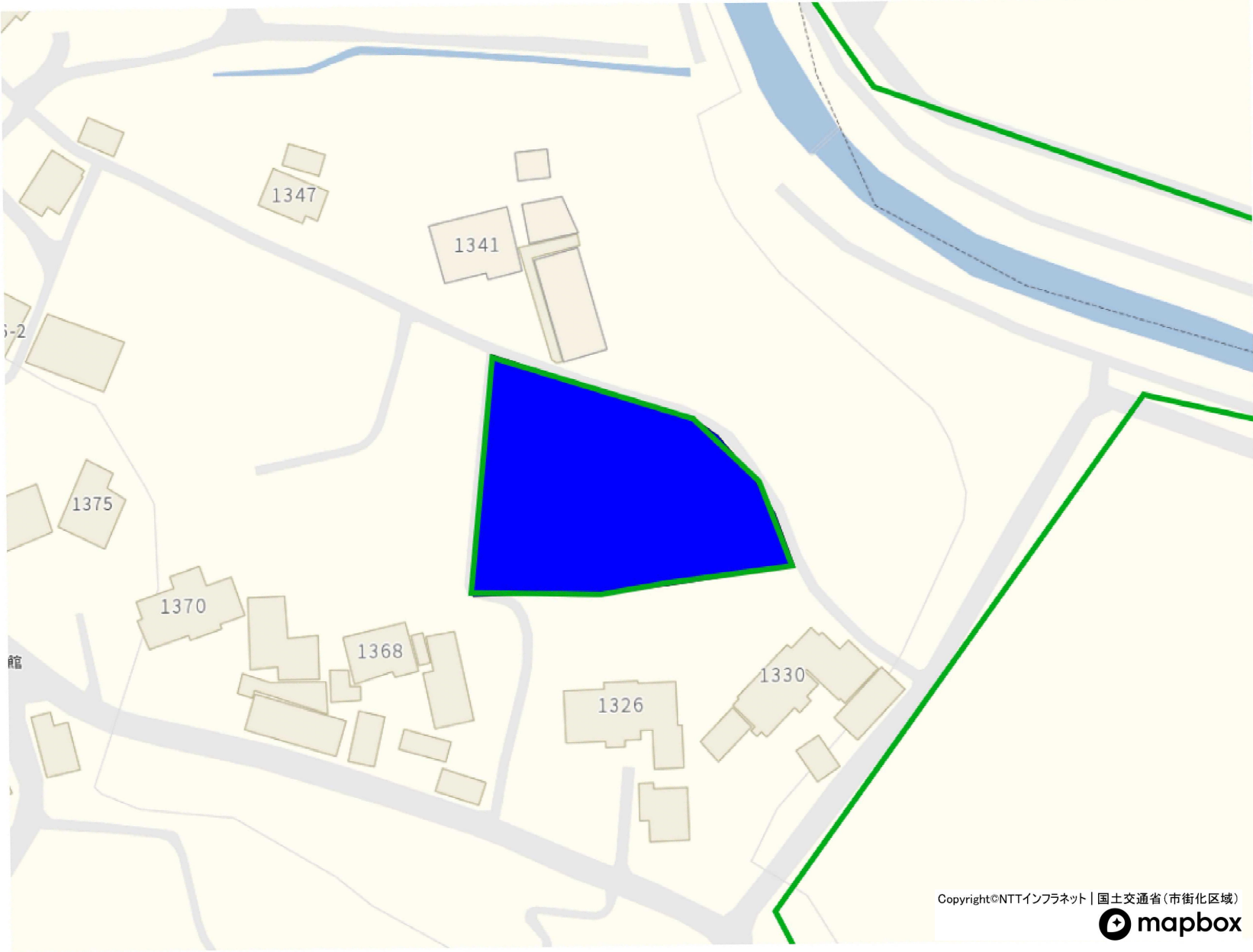


1 : 1000

目標地図I021



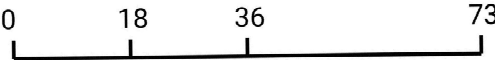
I-28




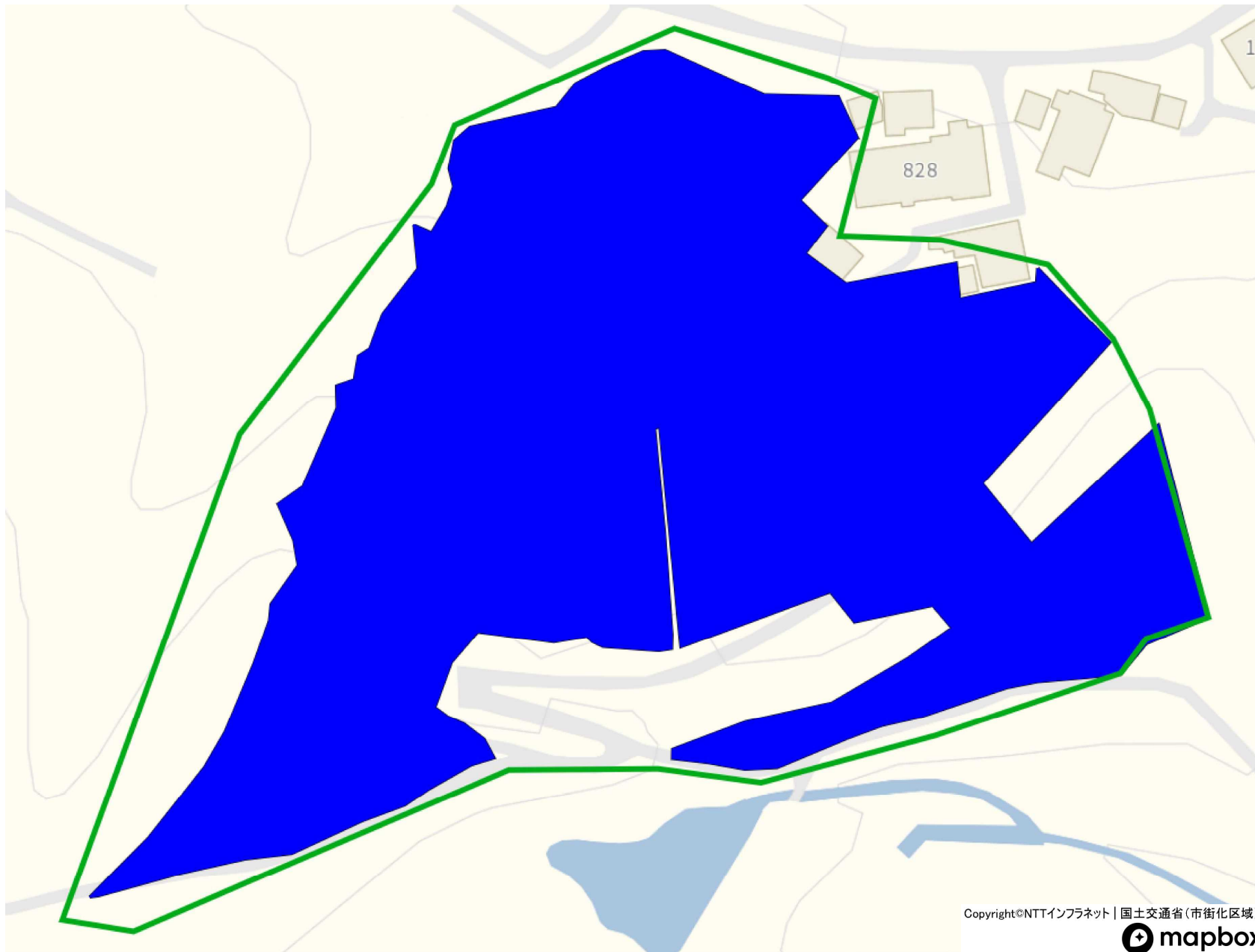
Copyright©NTTインフラネット | 国土交通省(市街化区域)



1 : 1000



目標地図I022



■ I-63

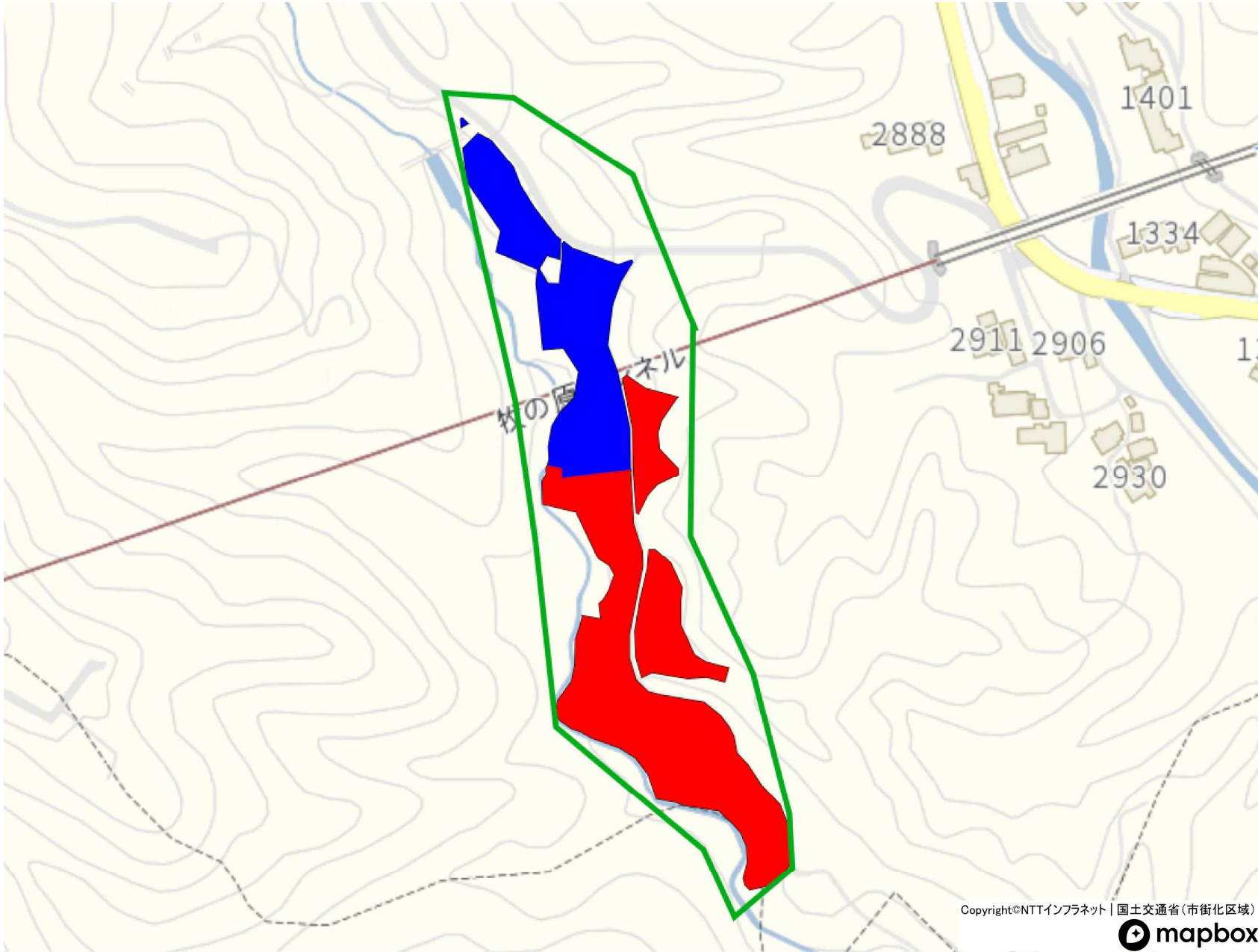
□ 今後検討予定地

Copyright©NTTインフラネット | 国土交通省(市街化区域)



1 : 1000

目標地図I023

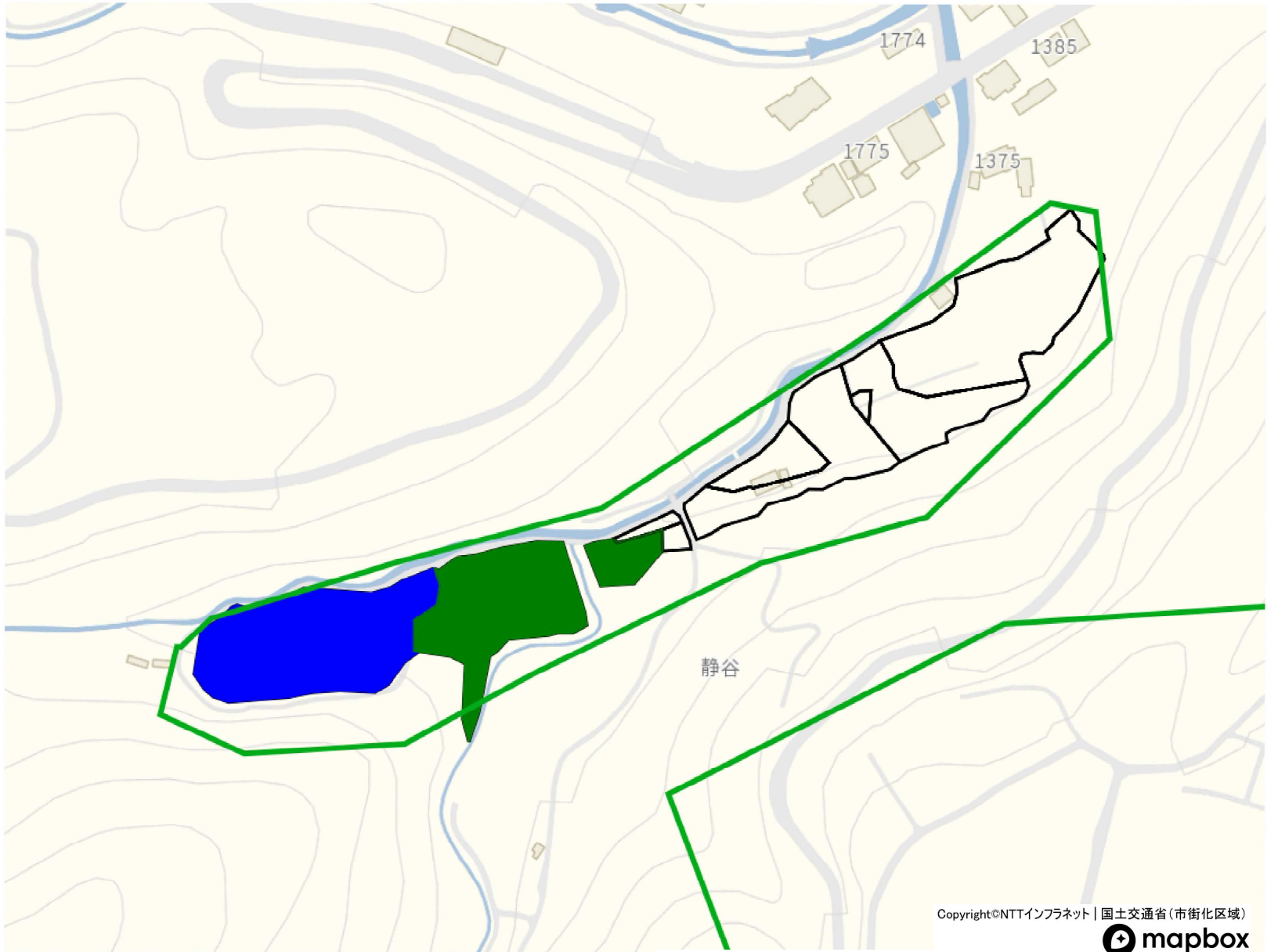


- I-59
- I-62
- 今後検討予定地

Copyright©NTTインフラネット | 国土交通省(市街化区域)


1 : 2500

目標地図I024

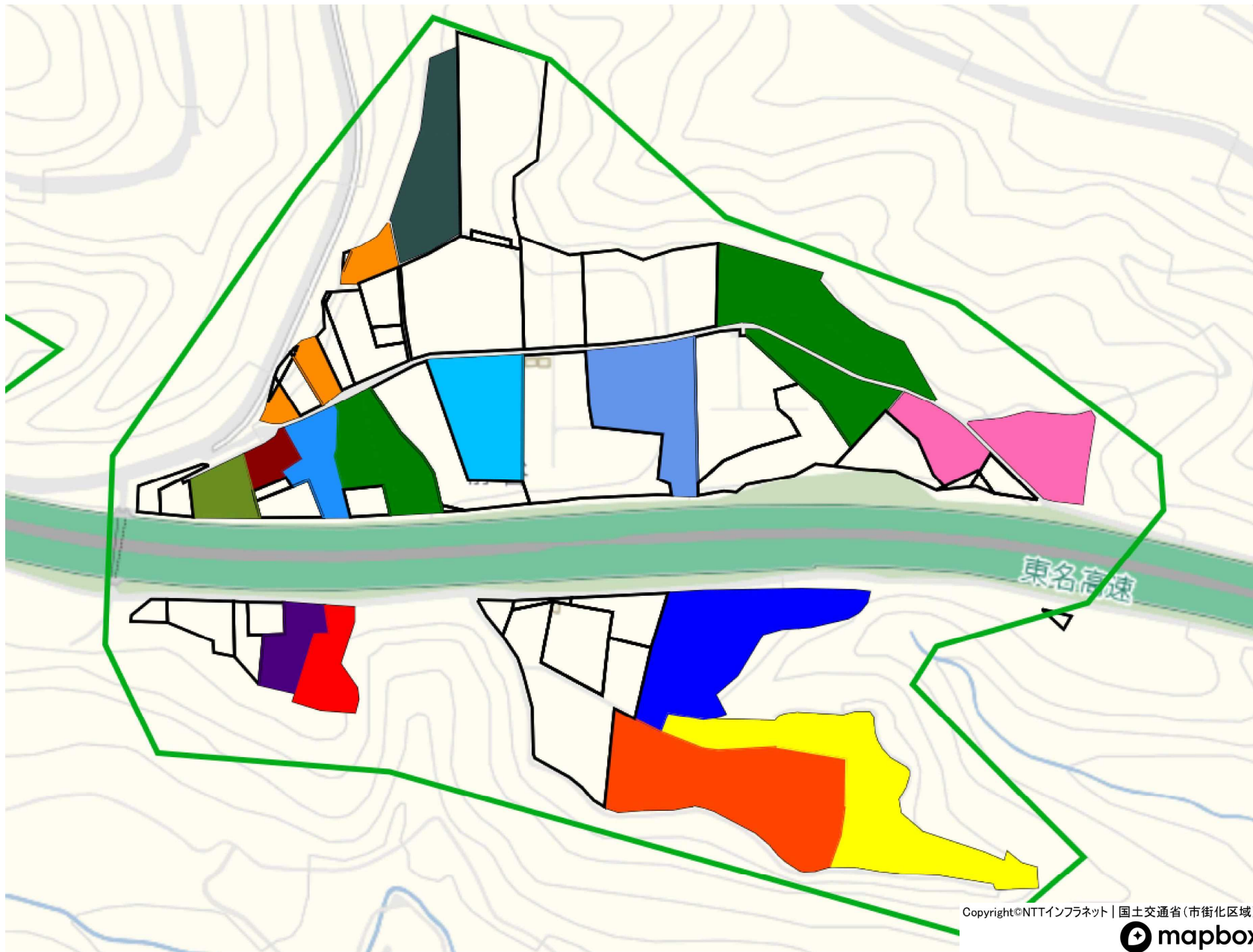


- I-01
- I-24
- 今後検討予定地

Copyright©NTTインフラネット | 国土交通省(市街化区域)


1:2000

目標地図I025

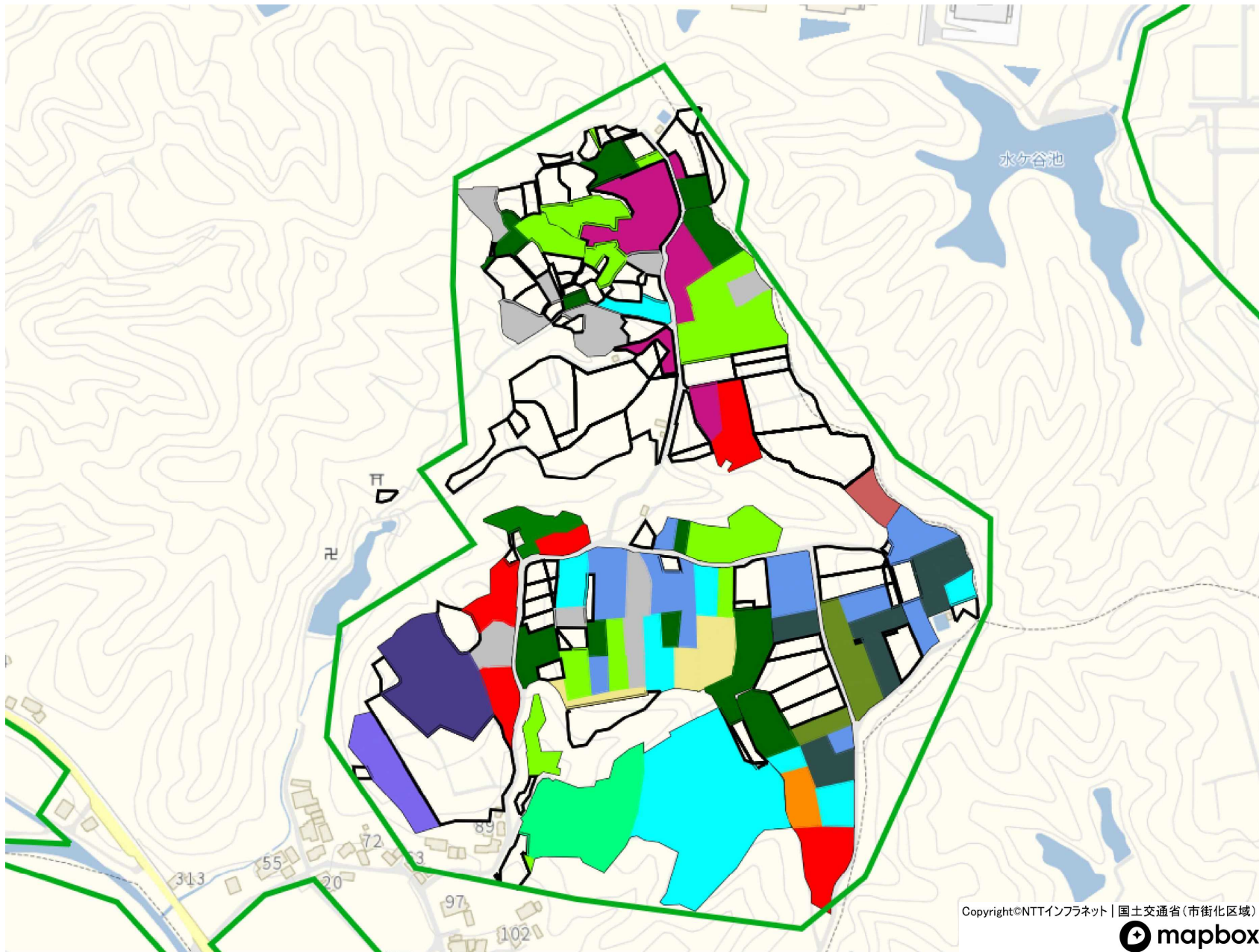


- D-04
- D-16
- I-30
- I-01
- I-27
- I-07
- I-67
- I-09
- G-30
- H-21
- I-49
- I-39
- I-11
- I-24

今後検討予定地

1 : 2500

目標地図I026



- G-27
- J-02
- J-19
- I-70
- I-72
- I-34
- I-76
- I-35
- I-26
- I-49
- I-08
- F-08
- J-32
- I-33
- I-80
- H-38

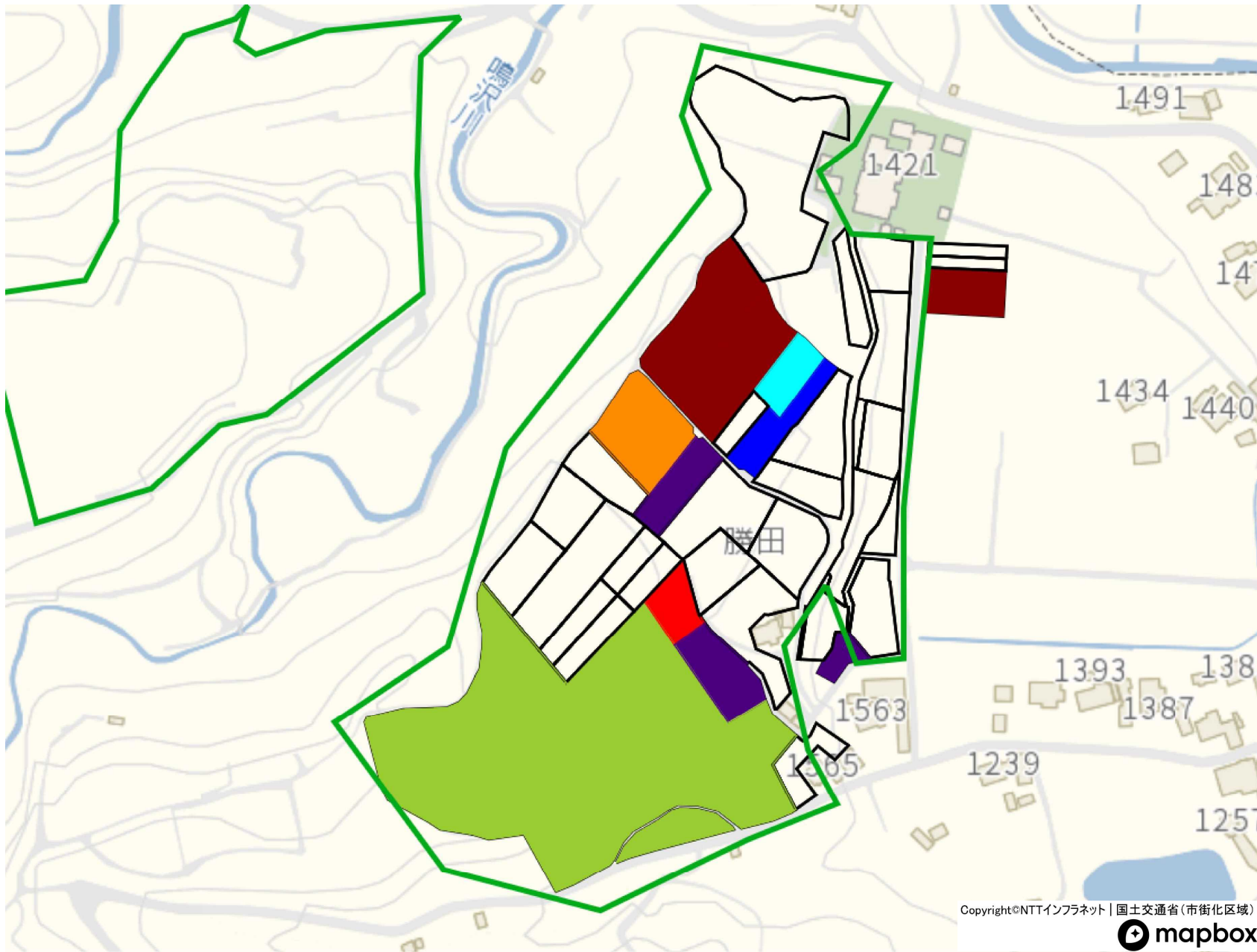
今後検討予定地

Copyright©NTTインフラネット | 国土交通省(市街化区域)



1 : 4500

目標地図I027


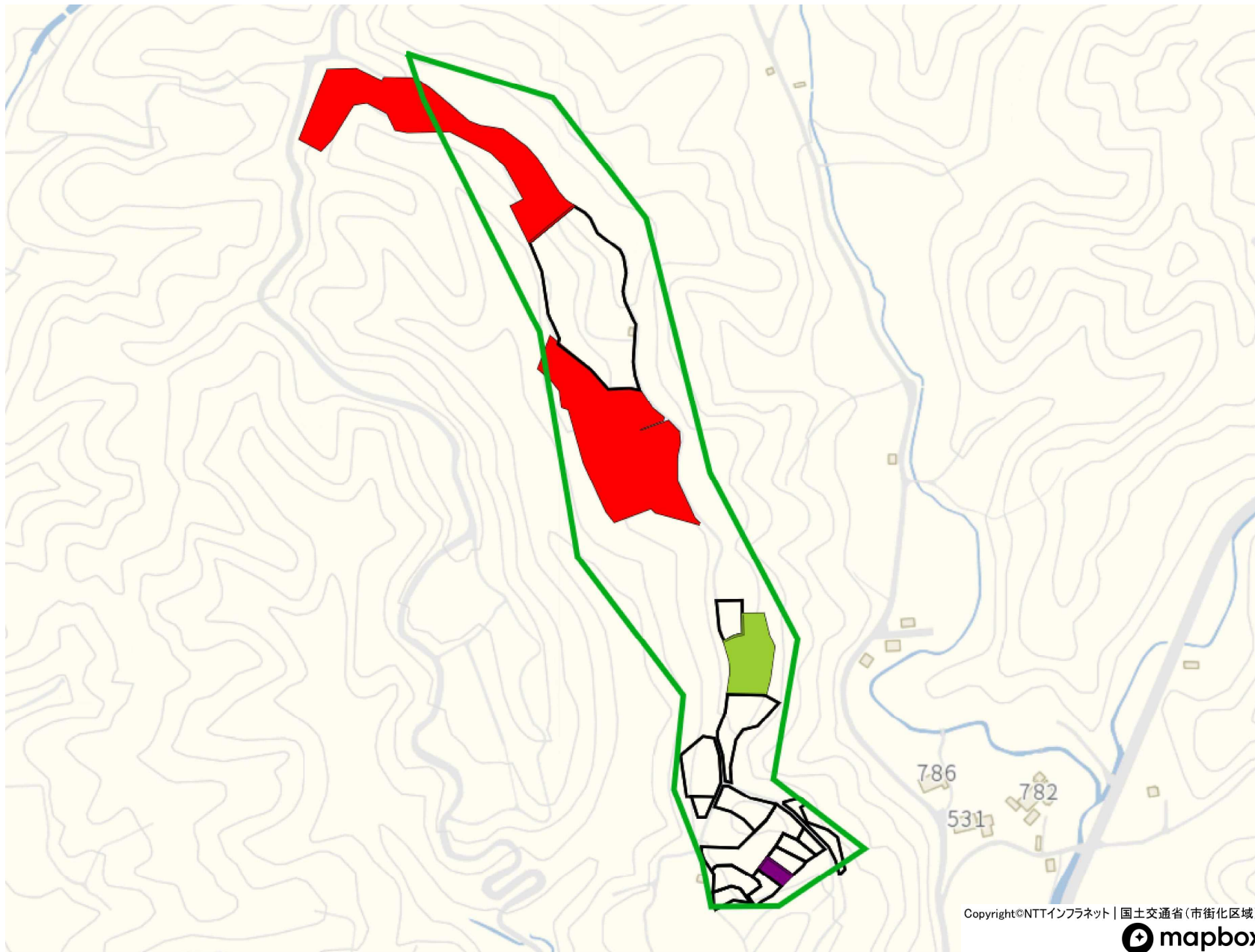


- I-35
- I-48
- I-28
- I-55
- I-47
- I-51
- I-10

今後検討予定地

1 : 2500

目標地図I028



- I-26
- I-56
- I-59

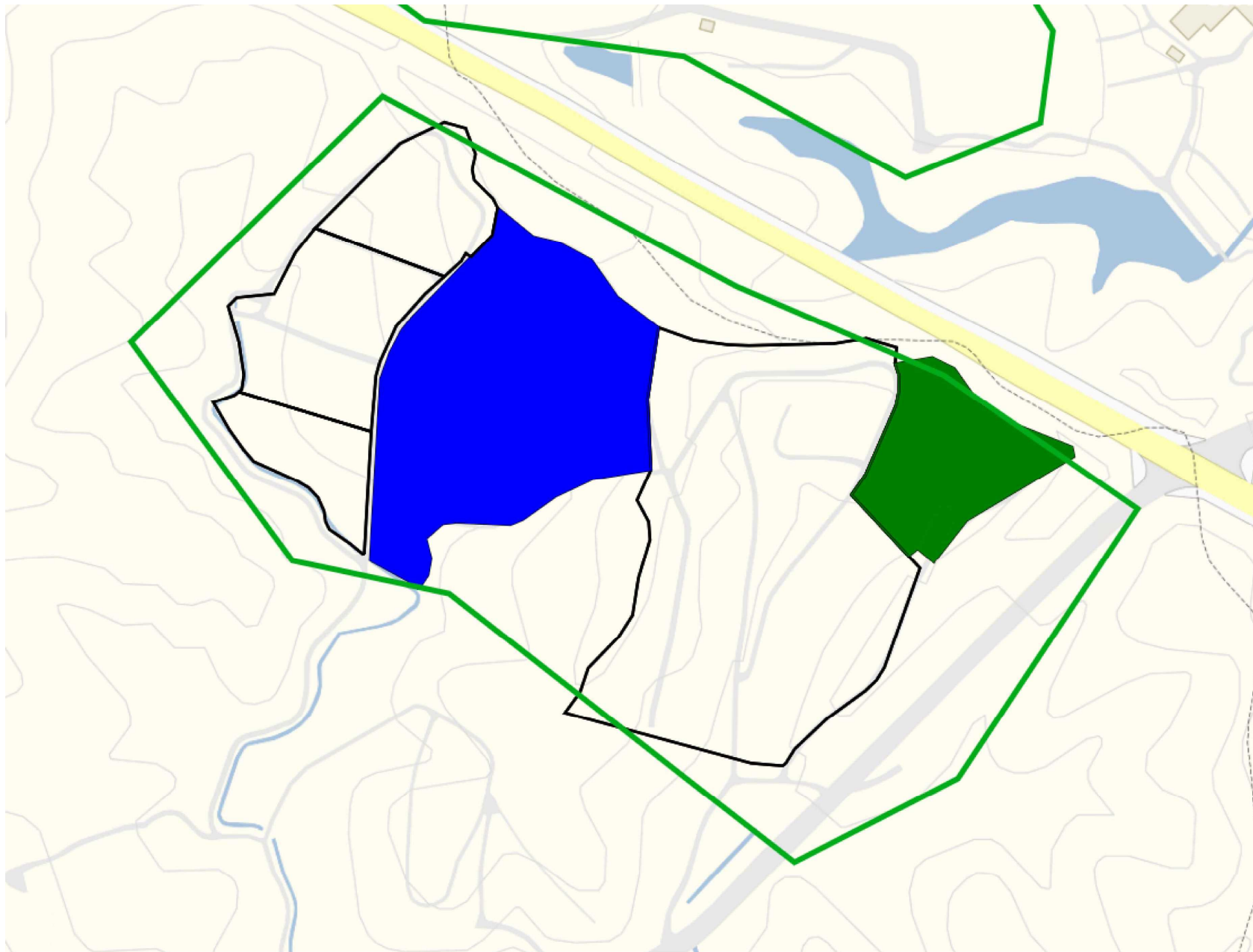
今後検討予定地

Copyright©NTTインフラネット | 国土交通省(市街化区域)



1 : 3500

目標地図I029



- I-26
- I-56
- 今後検討予定地

1 : 2000

目標地図I030