牧之原市管内図 2

1:10,000

令和6年3月作成

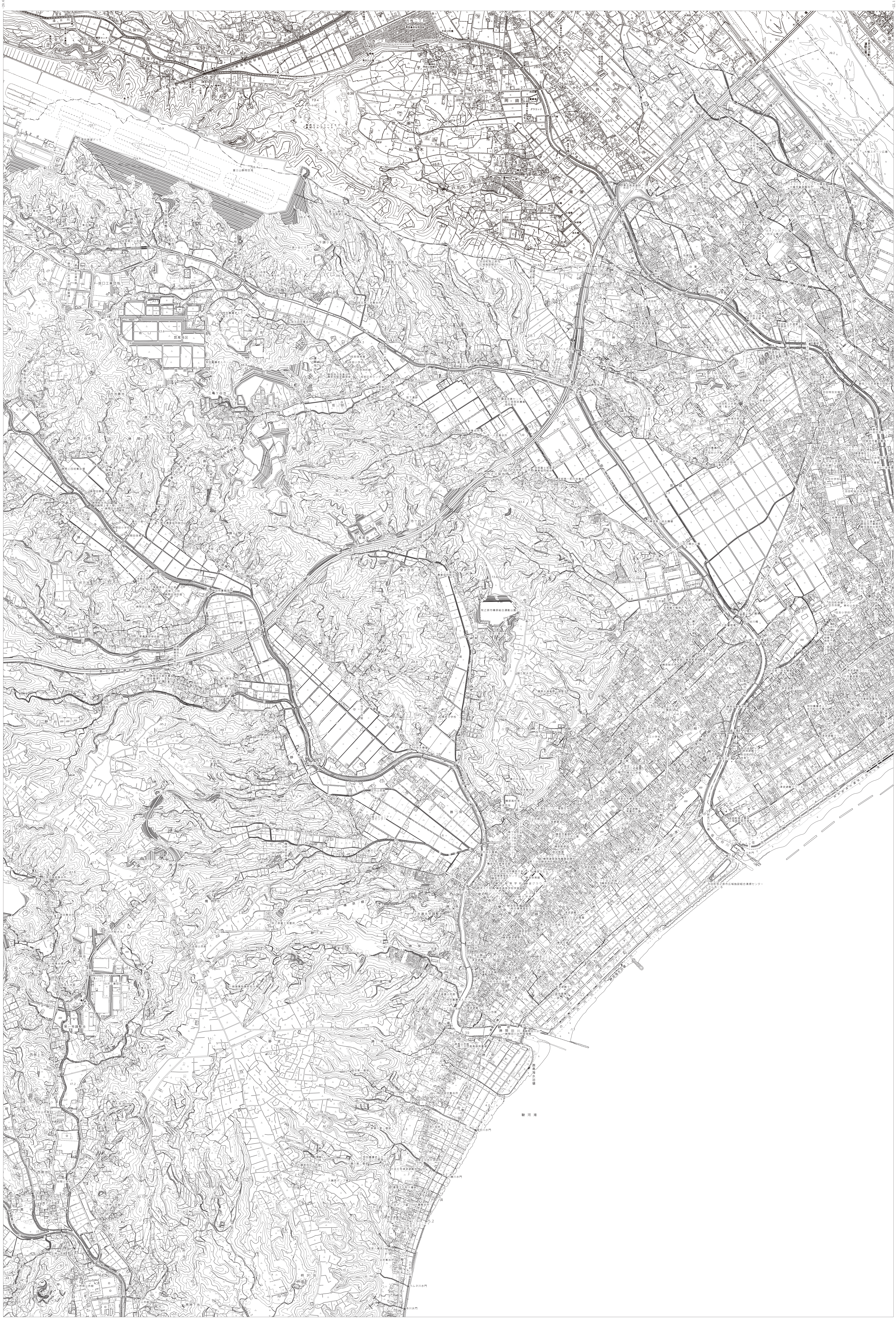
-132.5
-29.6
-22.1
-143.5
富士山静岡空港
東海道新幹線
湯日川
牧之原
船木
岡田
井口
南原
大井川
大幡
神戸
吉田IC
坂口工業団地
坂部
勝間田
静谷
東名高速道路
牧之原市榛原総合運動公園くりんぱる
細江
住吉
坂口谷川
坂口谷川水門
静波海水浴場
勝間田川
勝間田川水門
鹿島海水浴場
駿河湾
勝俣
静波
白井
片浜
大磯川水門
ラムネ川水門
寺川水門
堀切川水門
白井工業団地
大江
男神
女神
萩間小学校
東萩間

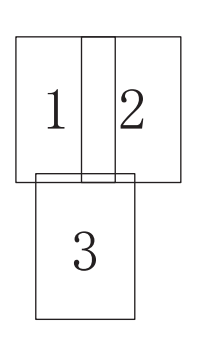

島田市
吉田町
静岡県
牧之原市

記号

- 三角点
- 水準点
- 多角点
- 標石を有しない標高点
- 図化機測定による標高点
- 普通建物
- 普通無壁舎
- 堅ろう建物
- 堅ろう無壁舎
- 道路縁
- 歩道・分離帯
- 横断歩道橋
- 道路橋
- 普通鉄道
- プラットフォーム及び跨線橋
- 索道
- 鉄道橋
- 送電線
- 都・府・県界
- 郡・市・特別区界
- 町・村界
- へい
- かき
- 人工斜面
- 神社
- 寺院
- キリスト教会
- 学校
- 病院
- 交番・駐在所
- 消防署
- 郵便局
- 工場
- 変電所
- 倉庫
- 役場支所及び出張所
- 官公署
- 裁判所
- 検察庁
- 税務署
- 森林管理署
- 公会堂・公民館
- 銀行
- 職業安定所
- 保健所
- 協同組合
- 幼稚園・保育園
- 鳥居
- 高塔
- 石段
- 墓碑
- 記念碑
- 立像
- 起重機
- 煙突
- タンク
- 灯台
- 灯標
- トンネル・坑口
- 電波塔
- 園庭
- 太陽光発電設備
- 区域界
- 植生界
- 田
- 畑
- 桑畑
- 茶畑
- 果樹園
- 芝地
- 樹木畑
- 広葉樹林
- 針葉樹林
- 竹林
- 荒地

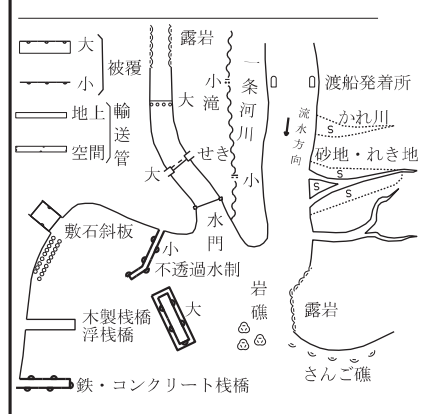
被覆
地上
空間
輸送管
露岩
水門
渡船発着所
敷石斜坂
不透過水制
岩礁
木製桟橋
浮桟橋
鉄・コンクリート桟橋
さんご礁

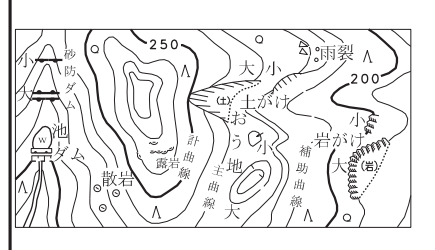

本図は、令和4年11月撮影の航空写真を基に作成された1:2500地形図を縮小編纂したものである。

1:10,000

0　200　500　1,000　1,500　2,000m

株式会社日建技術コンサルタント調製

牧之原市役所