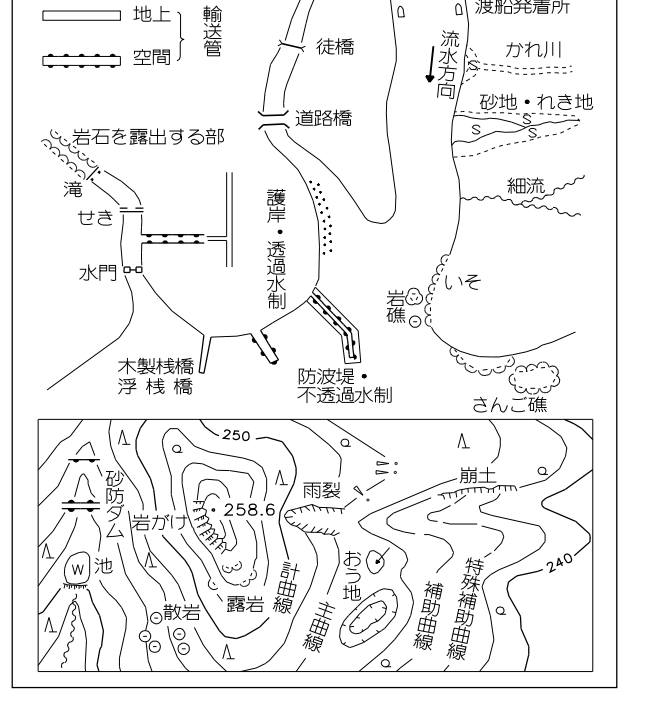
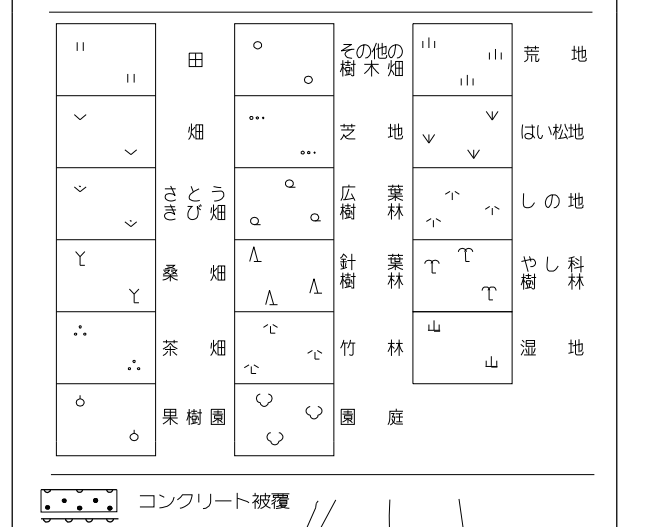
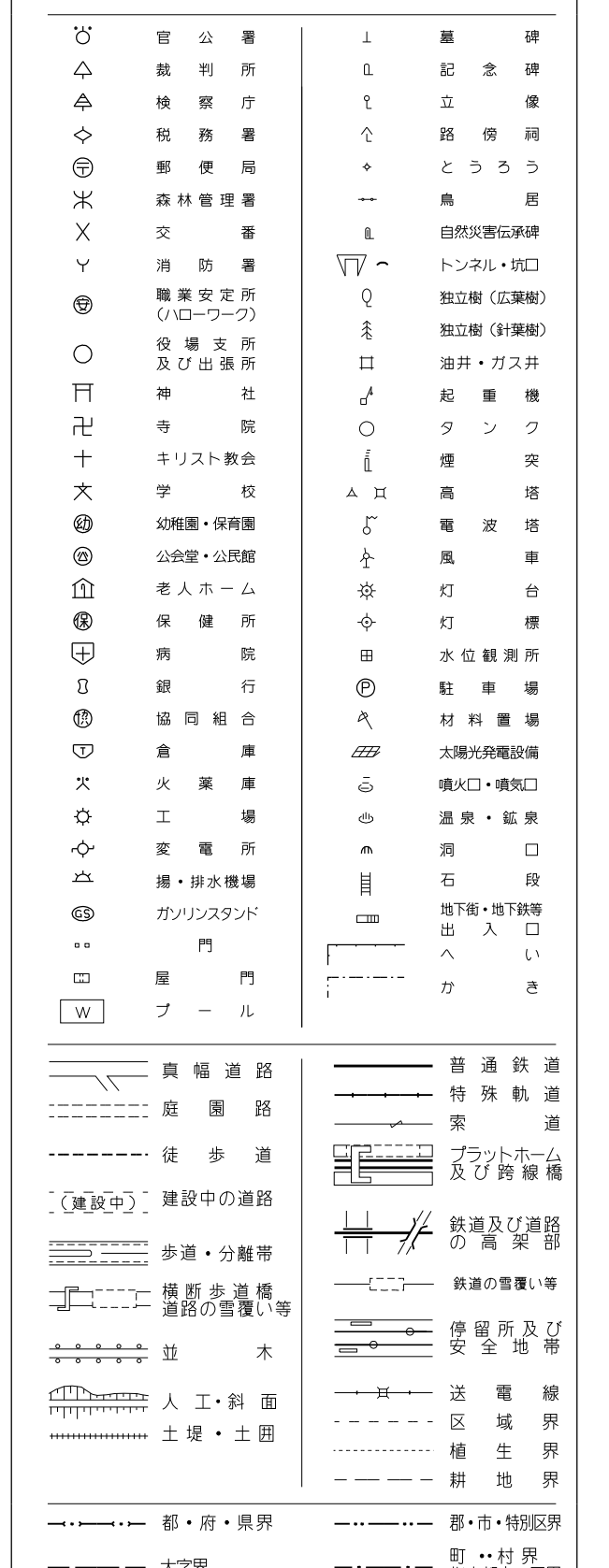
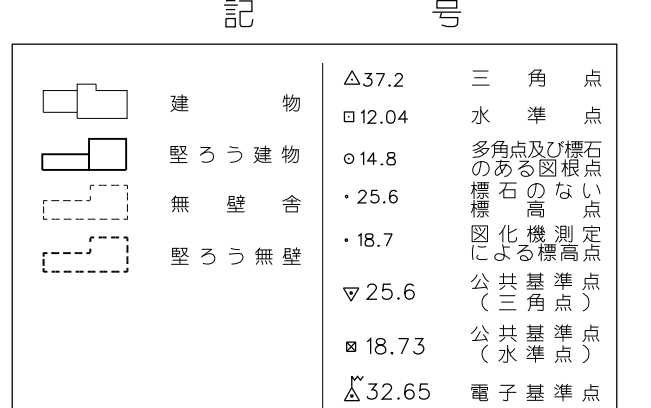
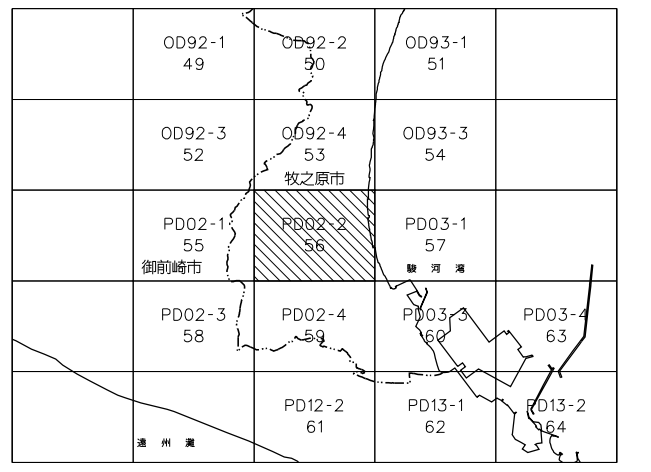


牧之原市 56

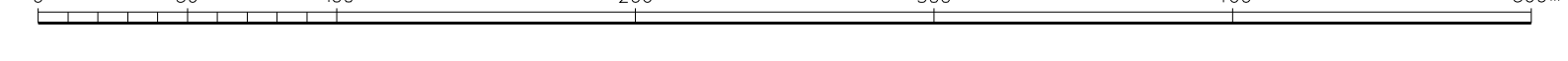


座標系は平成14年国土交通省告示第9号の規定による第Ⅷ座標系
 投影は横次力メートル
 図面に表した各座標値は10メートル単位
 力値は0.5メートル未満
 高さの基準は東京湾の平均海面
 等高線の間隔は2メートル

株式会社日建技術コンサルタント調製

令和 6年測量
 1. 令和 4年 11月 撮影空中写真
 2. 令和 5年 12月 現地調査

1:2,500



この測量成果は、国土地理院長の承認及び監査を経て、国政院の測量標及び測量成果を使用して得たものである(承認番号) H20 部 第116号

この測量成果は、国土地理院長の監査を受けて得たものである。
 (測量番号) 号 5 部 第282号

計画機関 牧之原市