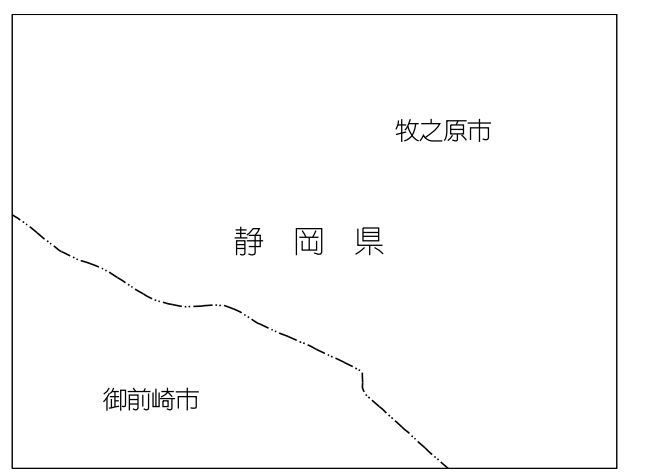
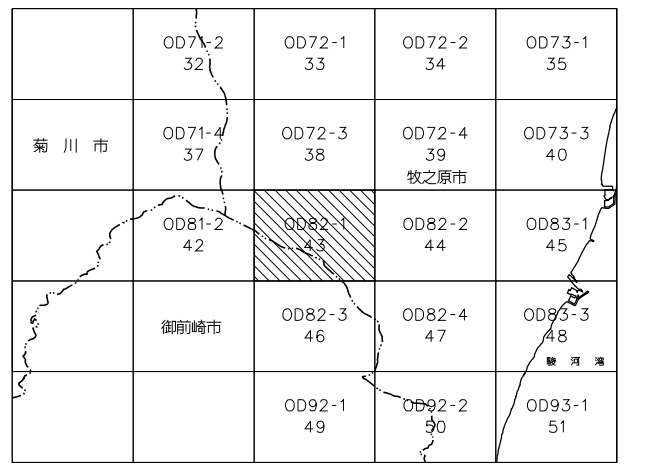
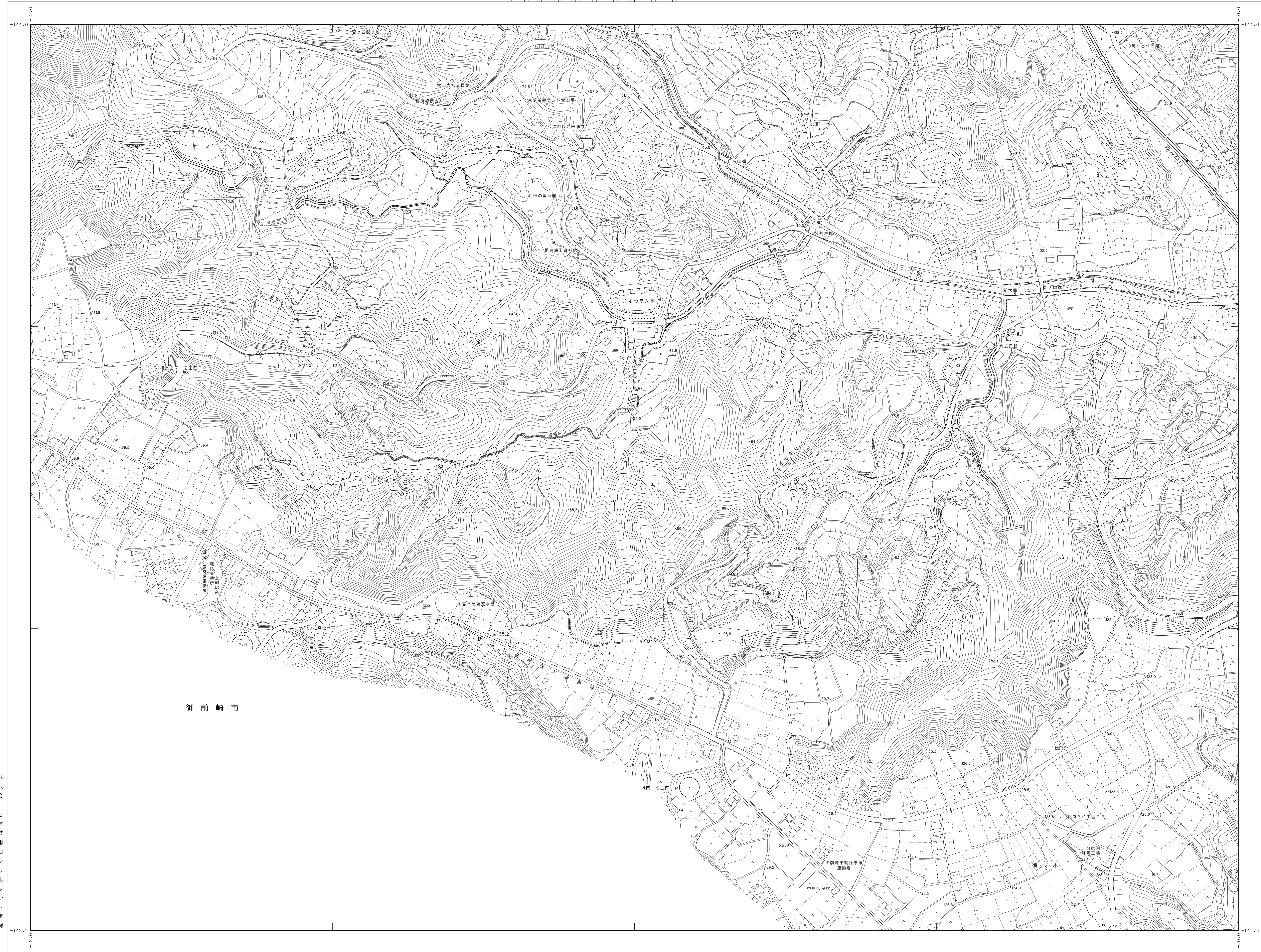


牧之原市 4 3

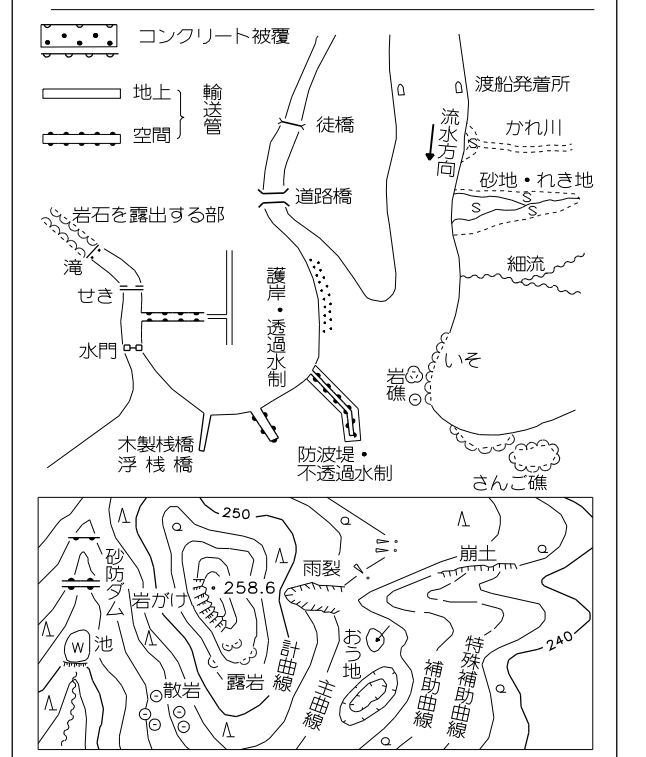


記号

Legend table for urban planning symbols, listing various symbols and their corresponding meanings such as buildings, roads, and public facilities.

Legend table for topographic and infrastructure symbols, including contour lines, rivers, and various types of roads.

Legend table for land use and zoning symbols, showing different land use categories and their symbols.



座標系は平成14年国土交通省告示第9号の規定による第Ⅷ座標系
投影は横メルカトル図法
図面に表示してある座標値は10メートル単位
で表され、0.5メートル未満の距離は
高さの基準は東京湾の平均海面
等高線の間隔は2メートル

株式会社日建技術コンサルト調製

令和6年測量 (1)

1:2,500

計画機関 牧之原市

この測量成果は、国土地理院長の承認及び助産を得て、同院所管の測量標及び
測量成果を使用して得たものである(承認番号)H20 第116号
この測量成果は、国土地理院長の助産を受けて得たものである。
(助産番号)第 5 部 第282号