

0061-2 30	0062-1 21	0062-2 22	0063-1 23	0063-2 24
0064-4 25	0065-3 27	0065-4 28	0066-3 29	0066-4 30
0071-2 31	0072-1 33	0072-2 34	0073-1 35	0073-2 36
0071-4 37	0072-3 38	0072-4 39	0073-3 40	0073-4 41
0081-2 42	0082-1 43	0082-2 44	0083-1 45	0083-2 46

行政 区 画

静 岡 県
牧 之 原 市

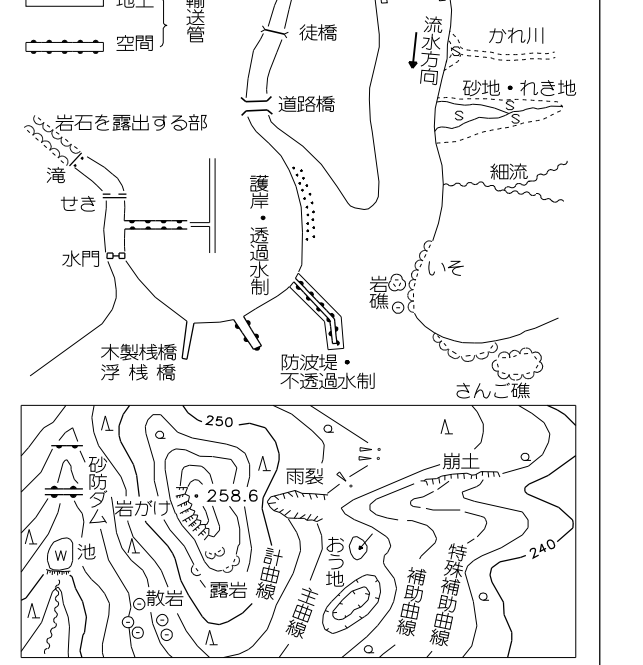
記 号

△	△37.2	三	角	点
○	○42.04	水	準	点
◌	◌14.8	透	水	池
◌	◌25.6	透	水	池
◌	◌18.7	透	水	池
◌	◌18.73	透	水	池
◌	◌25.6	透	水	池
◌	◌18.73	透	水	池
◌	◌32.65	透	水	池

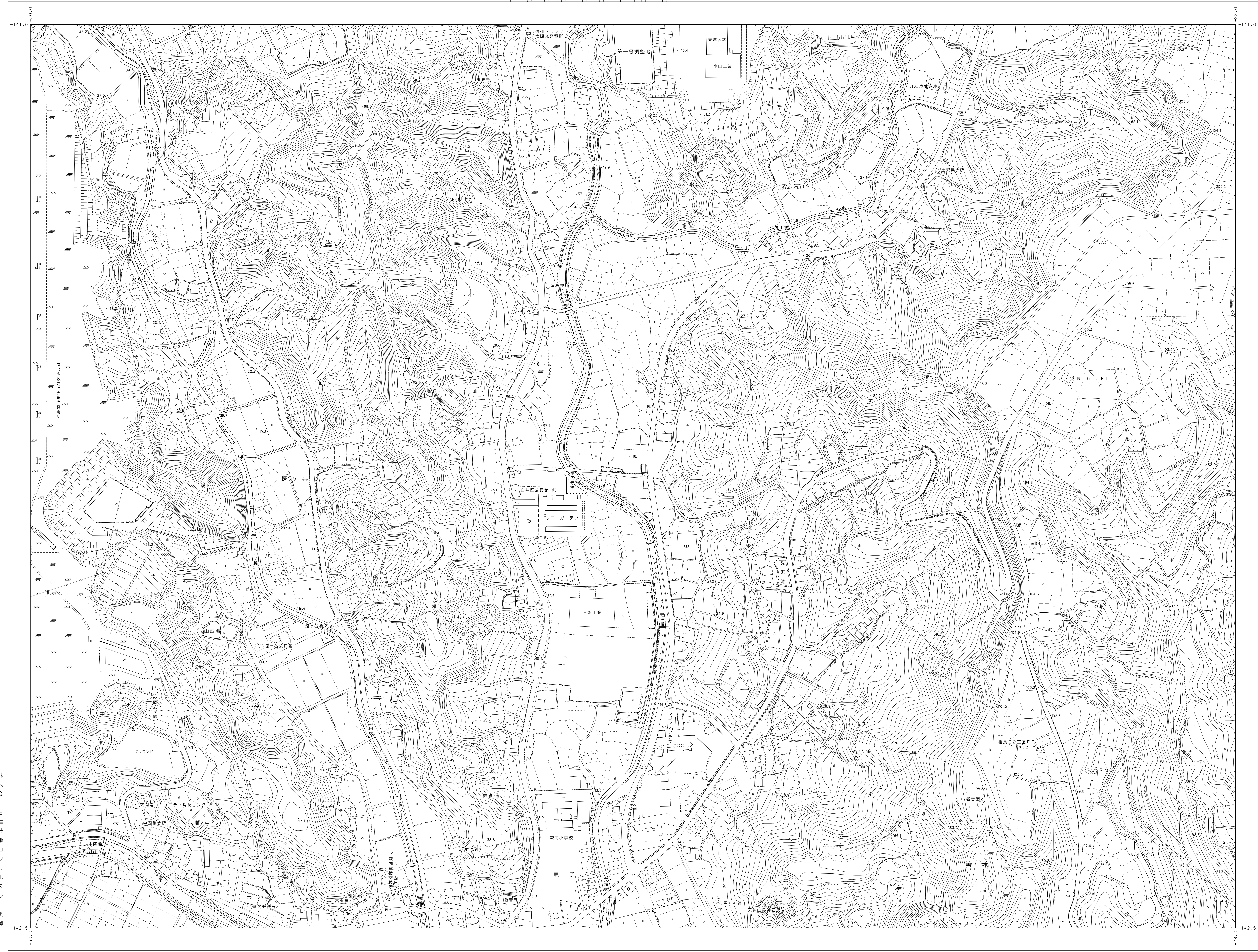
○	田	田	田
△	水	水	水
◌	透	透	透
◌	透	透	透
◌	透	透	透
◌	透	透	透
◌	透	透	透
◌	透	透	透
◌	透	透	透
◌	透	透	透
◌	透	透	透
◌	透	透	透
◌	透	透	透
◌	透	透	透
◌	透	透	透
◌	透	透	透
◌	透	透	透
◌	透	透	透
◌	透	透	透
◌	透	透	透

—	界	界	界
—	界	界	界
—	界	界	界
—	界	界	界
—	界	界	界
—	界	界	界
—	界	界	界
—	界	界	界
—	界	界	界
—	界	界	界
—	界	界	界
—	界	界	界
—	界	界	界
—	界	界	界
—	界	界	界
—	界	界	界

○	田	田	田
△	水	水	水
◌	透	透	透
◌	透	透	透
◌	透	透	透
◌	透	透	透
◌	透	透	透
◌	透	透	透
◌	透	透	透
◌	透	透	透
◌	透	透	透
◌	透	透	透
◌	透	透	透
◌	透	透	透
◌	透	透	透
◌	透	透	透
◌	透	透	透
◌	透	透	透

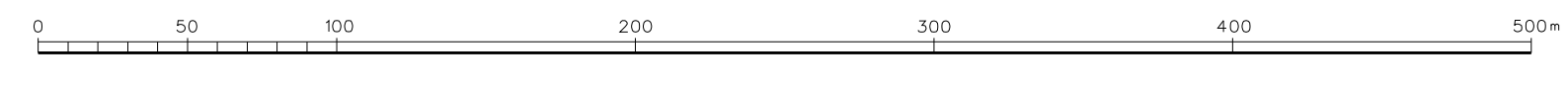


座標系は平成14年国土交通省告示第9号の規定による第Ⅷ座標系
投影は横メルカトル図法
図面に表示した座標値は10メートル単位
丸値は0.5メートル未満は四捨五入
高さの基準は東京湾の平均海面
等高線の間隔は2メートル



- 令和 6 年測量
1. 令和 4 年 1 1 月 撮影空中写真
 2. 令和 5 年 1 2 月 現地調査
- (1)

1 : 2,500



この測量成果は、国土院長の承認及び捺印を得て、建設省の測量標及び測量成果を使用して得たものである(承認番号 H20 第 116 号)
この測量成果は、国土院長の捺印を得たものである。
(測量番号) 号 第 02 号

計画機関 牧之原市