1：2,500 都市計画図

Ⅷ －０Ｄ７２－１

# 牧 之 原 市 ３ ３

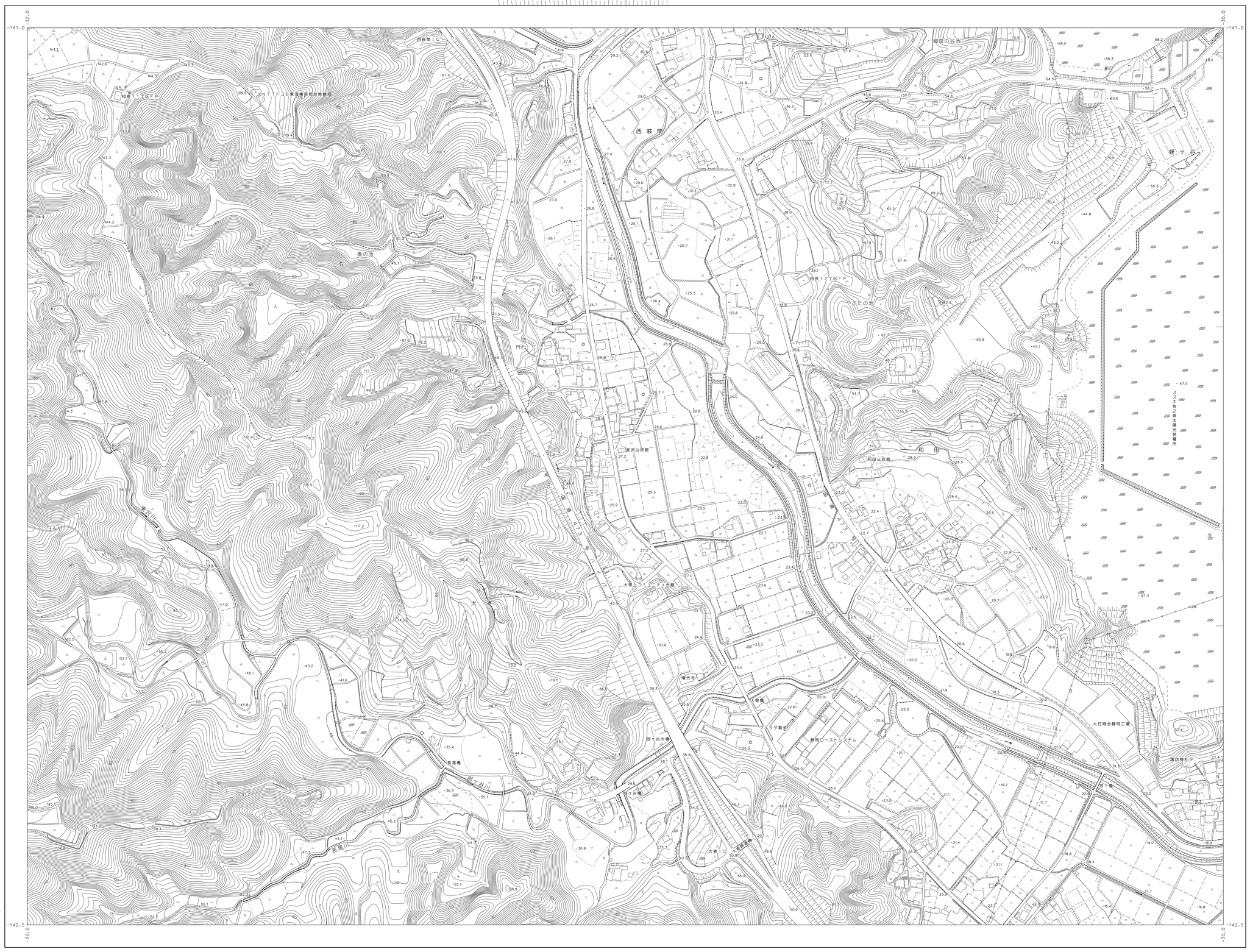


株式会社日建技術コンサルタント調製

令和　６年測量

（1）

1．　令和　４年　１１月　撮影空中写真
2．　令和　５年　１２月　現地調査

1：2,500

0　50　100　200　300　400　500m

「この測量成果は、国土地理院長の承認及び助言を得て、同院所管の測量標及び測量成果を使用して得たものである（承認番号）Ｈ２０　部公　第１１６号」

「この測量成果は、国土地理院長の助言を受けて得たものである。
（助言番号）令　５　部公　第２６２号」

計画機関　牧 之 原 市

牧之原市　３３
Ⅷ－０Ｄ　７２－１

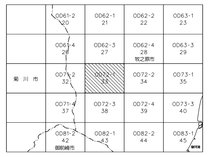


行政区画

静岡県
牧之原市

記号



座標系は平成１４年国土交通省告示第９号の規定による第Ⅵ座標系
投影は横メルカトル図法
図郭に表示してある座標値はキロメートル単位
方眼は０．５キロメートル間隔
高さの基準は東京湾の平均海面
等高線の間隔は２メートル

牧之原市　３３
Ⅷ－０Ｄ　７２－１