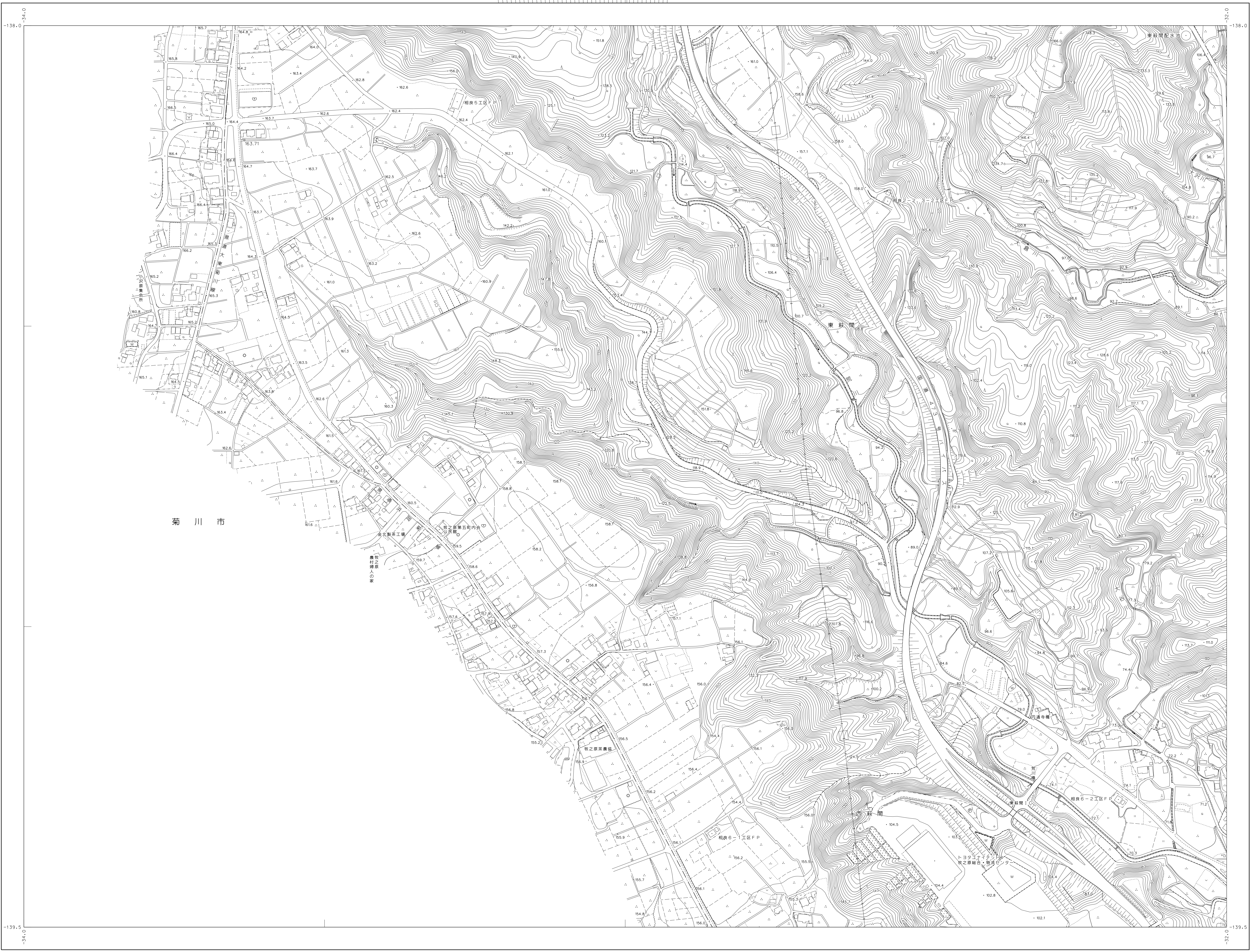


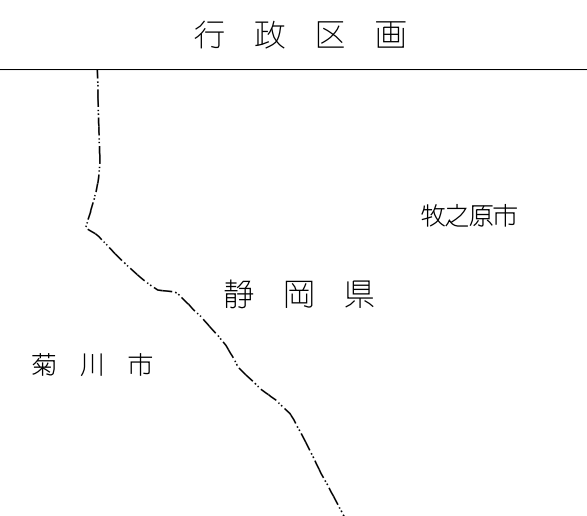
牧之原市 20

1 : 2,500 都市計画図  
VIII - 0 D 61 - 2



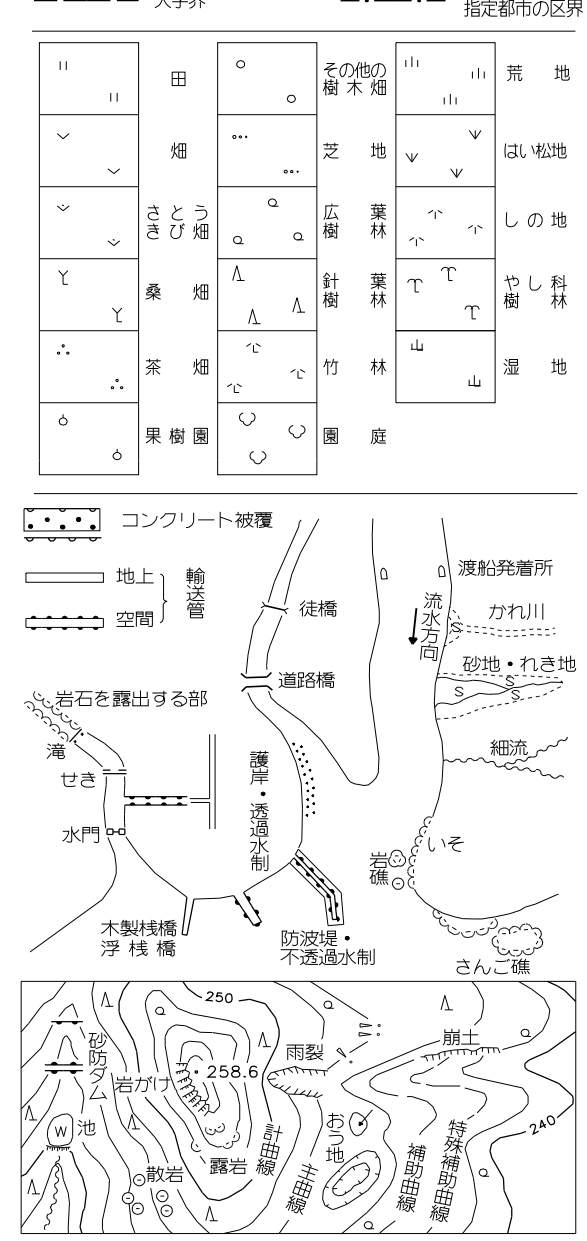
牧之原市 20  
VIII - 0 D 61 - 2

町区	町区コード	町区コード	町区コード
菊川市	0054.2 4	0052.1 9	0052.2 10
	0054.4 14	0052.3 15	0052.4 16
	0062.1 21	0062.2 22	0062.3 23
	0064.4 24	0062.3 27	0062.4 28
	0071.2 33	0071.1 35	0072.2 34



- | 記号 | 説明   | 記号 | 説明   |
|----|------|----|------|
| △  | 三角点  | ▽  | 観音堂  |
| □  | 建築物  | ■  | 公共建築 |
| ○  | 公園   | △  | 神社   |
| ◇  | 池    | ▲  | 碑    |
| ×  | 交差   | ☆  | 観光地  |
| +  | 十字   | ◇  | 温泉   |
| ○  | トンネル | ▽  | 滝    |
| ▽  | 崖    | △  | 噴火口  |
| △  | 噴火口  | △  | 埋立   |
| ▽  | 埋立   | △  | 埋立   |
| △  | 埋立   | △  | 埋立   |
| △  | 埋立   | △  | 埋立   |
| △  | 埋立   | △  | 埋立   |

- | 記号 | 説明      | 記号 | 説明      |
|----|---------|----|---------|
| —  | 普通道路    | —  | 普通道路    |
| —  | 主要道路    | —  | 主要道路    |
| —  | 高速道路    | —  | 高速道路    |
| —  | 踏切      | —  | 踏切      |
| —  | トンネル    | —  | トンネル    |
| —  | 橋       | —  | 橋       |
| —  | 水路      | —  | 水路      |
| —  | 人工・人工   | —  | 人工・人工   |
| —  | 土壌・土壌   | —  | 土壌・土壌   |
| —  | 防風林     | —  | 防風林     |
| —  | 大字界     | —  | 大字界     |
| —  | 町界      | —  | 町界      |
| —  | 区界      | —  | 区界      |
| —  | 指定都市の区界 | —  | 指定都市の区界 |



座標系は平成14年国土交通省告示第9号の規定による第Ⅷ度座標系  
投影は横メルカトル図法  
図面に表示してある座標値は10メートル単位  
の値は0.5メートル間隔  
高さの基準は東京湾の平均海面  
等高線の間隔は2メートル

株式会社日建技術コンサルタント調製

令和6年測量  
1. 令和4年11月 撮影空中写真  
2. 令和5年12月 現地調査

1:2,500  
0 50 100 200 300 400 500

「この測量結果は、国土院長の承認及び助産を得て、国勢調査の測量標及び測量結果を使用して得たものである(承認番号)M20-部公-第116号」  
「この測量結果は、国土院長の助産を受けて得たものである。」「(助産番号)第5-部公-第262号」

計画機関 牧之原市

牧之原市 20  
VIII - 0 D 61 - 2