1：2,500 都市計画図

Ⅷ －０Ｄ５３－１

牧 之 原 市 １１

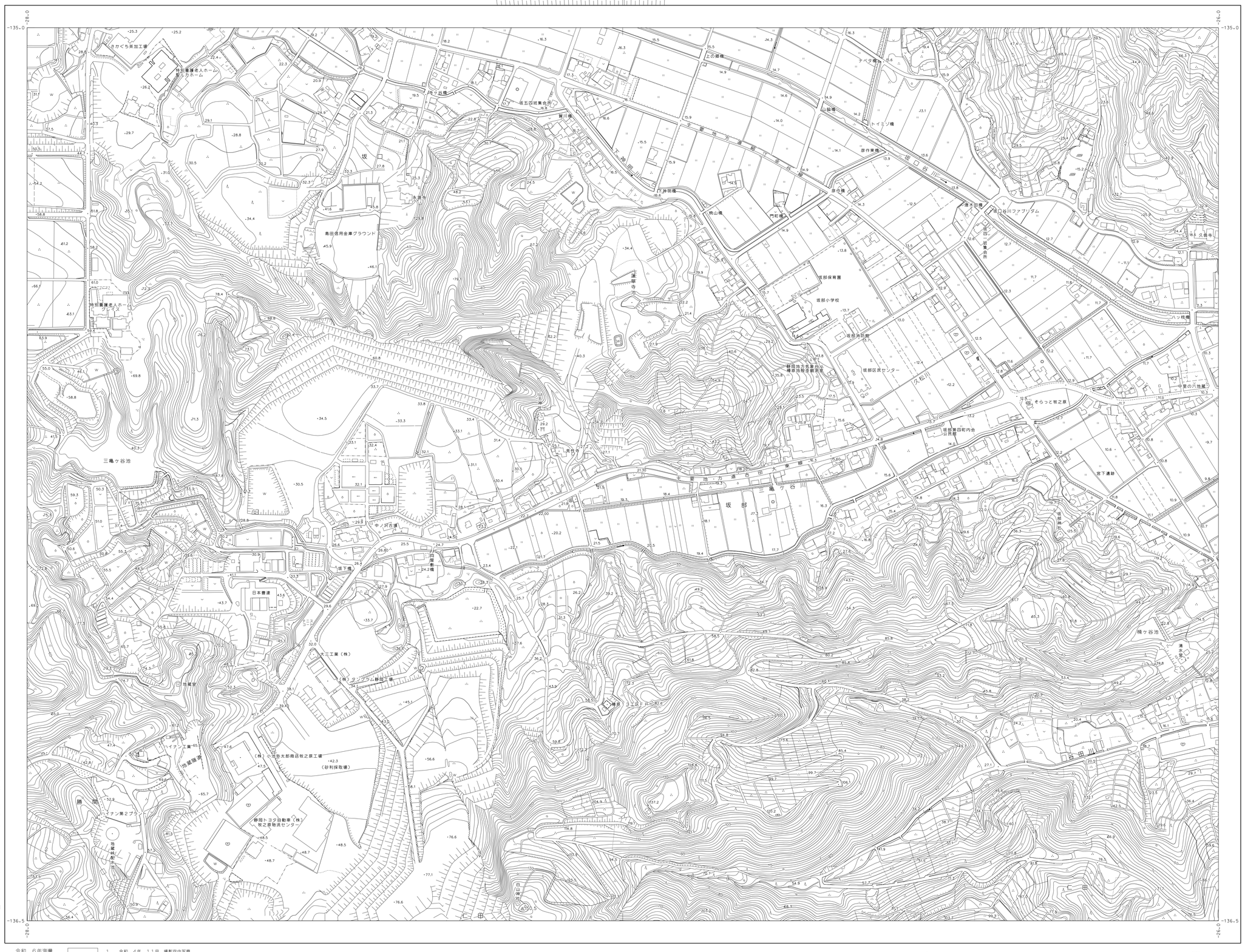

株式会社日建技術コンサルタント調製

令和 6年測量

(1)

1. 令和 4年 11月 撮影空中写真
2. 令和 5年 12月 現地調査

1:2,500

0 50 100 200 300 400 500m

「この測量成果は、国土地理院長の承認及び助言を得て、同院所管の測量標及び測量成果を使用して得たものである（承認番号）Ｈ２０ 部公 第１１６号」

「この測量成果は、国土地理院長の助言を受けて得たものである。（助言番号）令 ５ 部公 第２６２号」

計画機関 牧 之 原 市

牧之原市 １１
Ⅷ－０Ｄ ５３－１

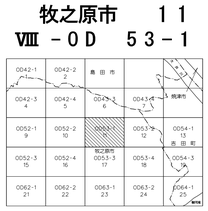

行 政 区 画

記 号



座標系は平成１４年国土交通省告示第９号の規定による第１０座標系
投影は横メルカトル図法
図郭に表示してある座標値はキロメートル単位
方眼は０．５キロメートル間隔
高さの基準は東京湾の平均海面
等高線の間隔は２メートル

牧之原市 １１
Ⅷ－０Ｄ ５３－１