1：2,500 都市計画図

Ⅷ －０Ｄ５２－２

# 牧 之 原 市 １０

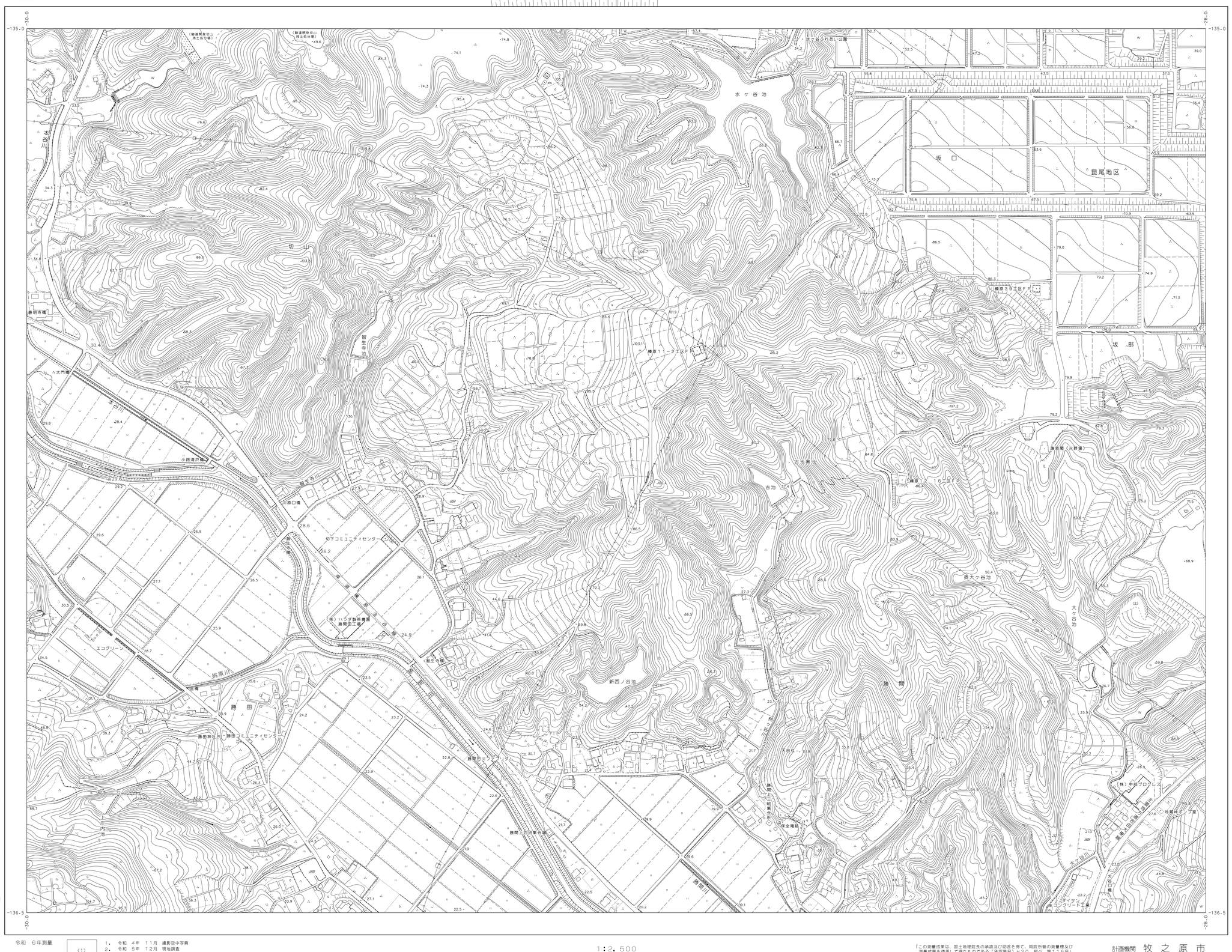


令和 ６年測量

（1）

1．令和 ４年 11月 撮影空中写真
2．令和 ５年 12月 現地調査

1：2,500

0 50 100 200 300 400 500m

「この測量成果は、国土地理院長の承認及び助言を得て、同院所管の測量標及び測量成果を使用して得たものである（承認番号）Ｈ２０ 部公 第１１６号」

「この測量成果は、国土地理院長の助言を受けて得たものである。（助言番号）令 ５ 部公 第２６２号」

計画機関 牧 之 原 市

## 牧之原市 １０
## Ⅷ－０Ｄ ５２－２

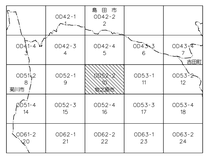

行政区画

静岡県
牧之原市

記号



座標系は平成１４年国土交通省告示第９号の規定による第Ⅵ座標系
投影は横メルカトル図法
図郭に表示してある座標値はキロメートル単位
方眼は０．５キロメートル間隔
高さの基準は東京湾の平均海面
等高線の間隔は２メートル

## 牧之原市 １０
## Ⅷ－０Ｄ ５２－２