
















津波による浸水深			
	0.3m未満		3.0m以上 5.0m未満
	0.3m以上 1.0m未満		5.0m以上 10.0m未満
	1.0m以上 2.0m未満		10.0m以上 20.0m未満
	2.0m以上 3.0m未満		20.0m以上
Depth tsunami inundation Profundidade tsunami inundação			

防災情報			
	津波避難ビル Tsunami evacuation building Torre de refúgio de Tsunami		救護病院 First-aid hospital Pronto socorros (Hospital aid)
	避難所 Evacuation site Local de refúgio		第一次救護所 First-aid station Posto de primeiros socorros
	津波避難施設（場所）「タワー・いのち山」 Tsunami evacuation site Local de evacuação do tsunami		

災害拠点施設	
	牧之原市役所(榛原庁舎) City Office(Haibara) Prefeitura(Haibara) 静波447-1
	牧之原市役所(相良庁舎) City office(Sagara) Prefeitura(Sagara) 相良275

その他の施設及び図示記号			
	警察署 Police department Departamento de Policia		消防署 Fire Stations Qusrtel dos bombeiros
	交番・駐在所 Police box Posto policial		津波の高さ Height of tsunami Altura do Tsunami
	同報無線通信施設 Report wireless communication facilities Lugares antenas transmissão de rádio		

土砂災害等危険箇所 (平成25年度時点)			
	急傾斜地崩壊危険箇所 Landslide danger spot on steeply inclined land		地すべり防止区域 Landslide prevention area

