

# 南海トラフ巨大地震被害想定図

問い合わせ 防災課 ☎0056

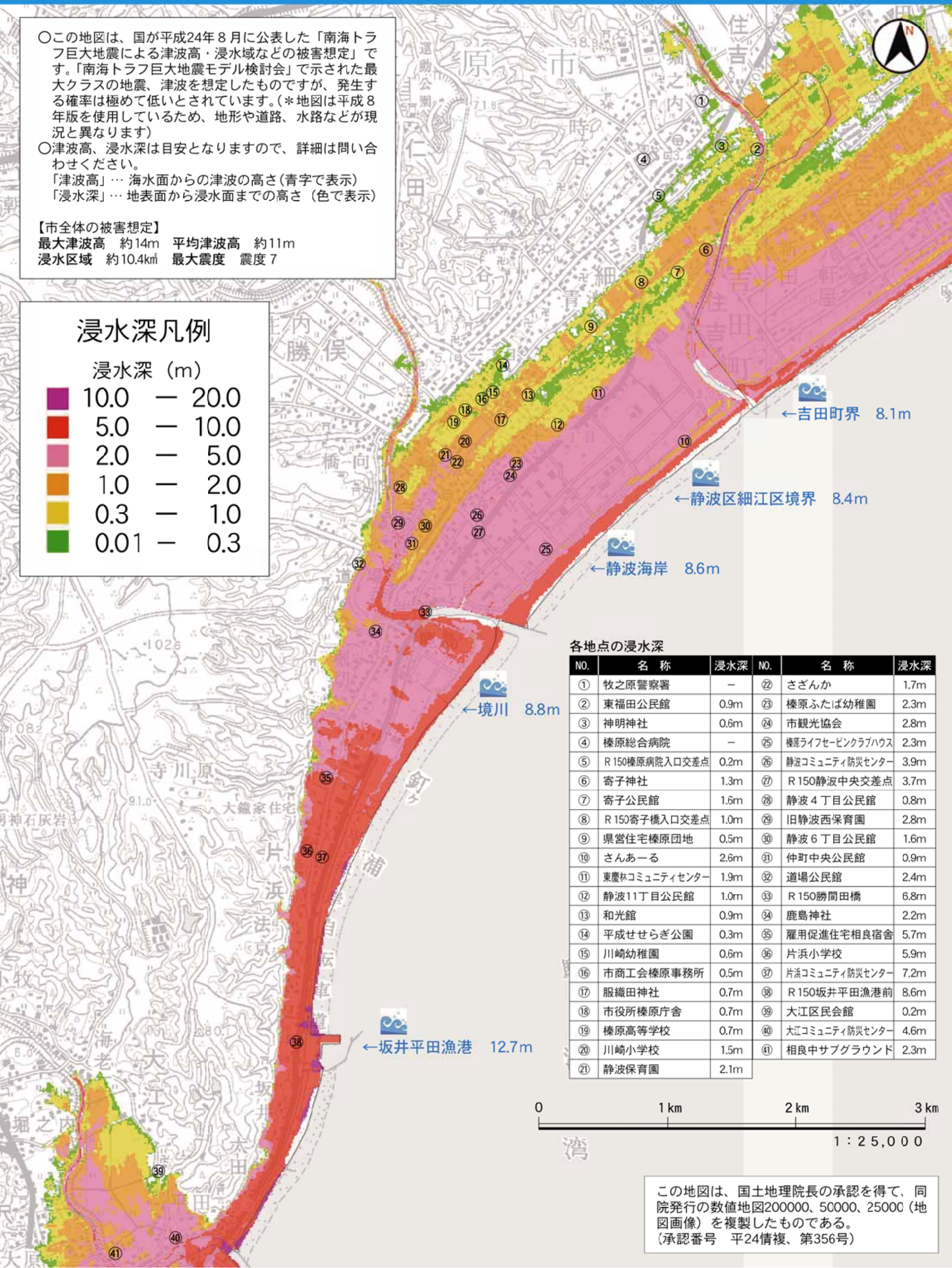
\*取り外して使用してください

- この地区は、国が平成24年8月に公表した「南海トラフ巨大地震による津波高・浸水域などの被害想定」です。「南海トラフ巨大地震モデル検討会」で示された最大クラスの地震、津波を想定したものです。発生する確率は極めて低いとされています。（\*地図は平成8年版を使用しているため、地形や道路、水路などが現況と異なります）
- 津波高、浸水深は目安となりますので、詳細は問い合わせください。  
「津波高」… 海水面からの津波の高さ（青字で表示）  
「浸水深」… 地表面から浸水面までの高さ（色で表示）

【市全体の被害想定】  
最大津波高 約14m 平均津波高 約11m  
浸水区域 約10.4km<sup>2</sup> 最大震度 震度7


## 浸水深凡例

浸水深 (m)	
10.0	— 20.0
5.0	— 10.0
2.0	— 5.0
1.0	— 2.0
0.3	— 1.0
0.01	— 0.3



各地点の浸水深

NO.	名称	浸水深	NO.	名称	浸水深
①	牧之原警察署	—	②②	さざんか	1.7m
②	東福田公民館	0.9m	②③	榛原ふたば幼稚園	2.3m
③	神明神社	0.6m	②④	市観光協会	2.8m
④	榛原総合病院	—	②⑤	榛原ライフセービングクラブハウス	2.3m
⑤	R 150榛原病院入口交差点	0.2m	②⑥	静波コミュニティ防災センター	3.9m
⑥	寄子神社	1.3m	②⑦	R 150静波中央交差点	3.7m
⑦	寄子公民館	1.6m	②⑧	静波4丁目公民館	0.8m
⑧	R 150寄子橋入口交差点	1.0m	②⑨	旧静波西保育園	2.8m
⑨	県営住宅榛原団地	0.5m	②⑩	静波6丁目公民館	1.6m
⑩	さんあーる	2.6m	②⑪	仲町中央公民館	0.9m
⑪	東慶林コミュニティセンター	1.9m	②⑫	道場公民館	2.4m
⑫	静波11丁目公民館	1.0m	②⑬	R 150勝間田橋	6.8m
⑬	和光館	0.9m	②⑭	鹿島神社	2.2m
⑭	平成せせらぎ公園	0.3m	②⑮	雇用促進住宅相良宿舎	5.7m
⑮	川崎幼稚園	0.6m	②⑯	片浜小学校	5.9m
⑯	市商工会榛原事務所	0.5m	②⑰	片浜コミュニティ防災センター	7.2m
⑰	服織田神社	0.7m	②⑱	R 150坂井平田漁港前	8.6m
⑱	市役所榛原庁舎	0.7m	②⑲	大江区民会館	0.2m
⑲	榛原高等学校	0.7m	②⑳	大江コミュニティ防災センター	4.6m
⑳	川崎小学校	1.5m	②㉑	相良中サブグラウンド	2.3m
㉑	静波保育園	2.1m			

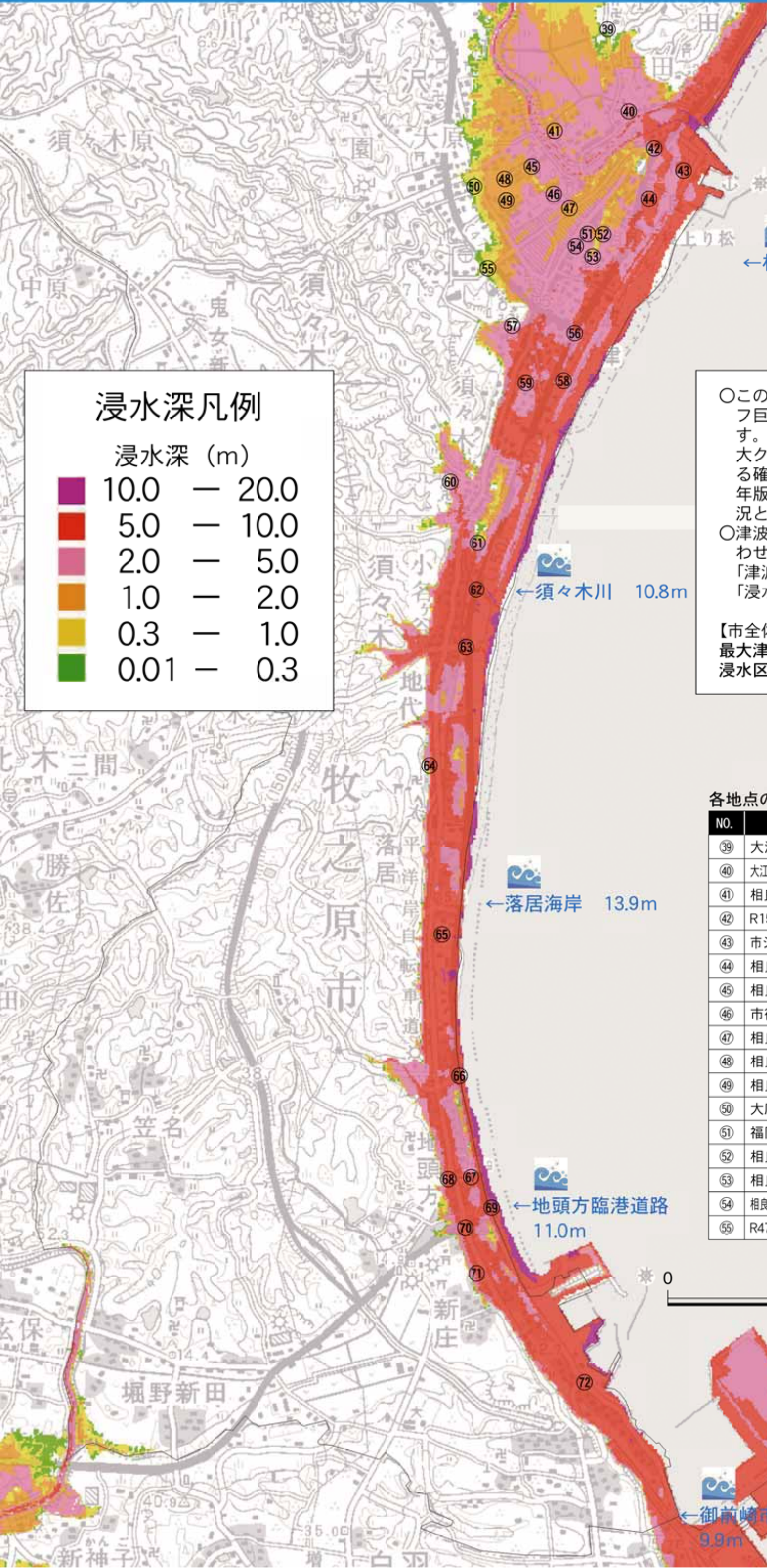


この地図は、国土地理院長の承認を得て、同院発行の数値地図200000、50000、25000（地図画像）を複製したものである。  
（承認番号 平24情複、第356号）

# 南海トラフ巨大地震被害想定図

\*取り外して使用してください

問い合わせ 防災課 ☎0056



## 浸水深凡例

浸水深 (m)	
10.0 - 20.0	(Dark Purple)
5.0 - 10.0	(Red)
2.0 - 5.0	(Pink)
1.0 - 2.0	(Orange)
0.3 - 1.0	(Yellow)
0.01 - 0.3	(Green)

○この地図は、国が平成24年8月に公表した「南海トラフ巨大地震による津波高・浸水域などの被害想定」です。「南海トラフ巨大地震モデル検討会」で示された最大クラスの地震、津波を想定したものです。発生する確率は極めて低いとされています。(\*地図は平成8年版を使用しているため、地形や道路、水路などが現況と異なります)


○津波高、浸水深は目安となりますので、詳細は問い合わせください。

「津波高」… 海水面からの津波の高さ(青字で表示)  
 「浸水深」… 地表面から浸水面までの高さ(色で表示)

【市全体の被害想定】  
 最大津波高 約14m 平均津波高 約11m  
 浸水区域 約10.4km<sup>2</sup> 最大震度 震度7

## 各地点の浸水深

NO.	名称	浸水深	NO.	名称	浸水深
39	大江区民会館	0.2m	56	R150波津交差点	5.3m
40	大江コミュニティ防災センター	4.6m	57	飯津佐和乃神社	4.5m
41	相良中サブグラウンド	2.3m	58	商工会相良事務所	5.7m
42	R150相良橋交差点	5.1m	59	静和会館	3.0m
43	市シルバー人材センター	7.0m	60	すすき幼稚園	2.8m
44	相良交番	6.2m	61	相良公民館駐車場	4.0m
45	相良中学校	2.5m	62	R150須々木橋	7.3m
46	市役所相良庁舎	2.6m	63	R150須々木IC東交差点	6.7m
47	相良庁舎入口交差点	1.6m	64	落居公民館	8.0m
48	相良小学校	1.4m	65	地頭方体育館	8.0m
49	相良高等学校	1.5m	66	R150東沢橋	9.6m
50	大原公民館	0.5m	67	地頭方小学校グラウンド	4.5m
51	福岡区公民館	1.5m	68	市消防団第10分団1部詰所	5.2m
52	相良幼稚園	1.6m	69	R150臨港道路入口交差点	6.3m
53	相良保育園前路上	3.0m	70	R150地頭方交差点	5.6m
54	相良コミュニティ防災センター	2.0m	71	地頭方駐在所	7.6m
55	R473波津1丁目交差点	1.1m	72	地頭方漁港前交差点	7.7m



この地図は、国土地理院長の承認を得て、同院発行の数値地図200000、50000、25000(地図画像)を複製したものである。(承認番号 平24情複、第356号)